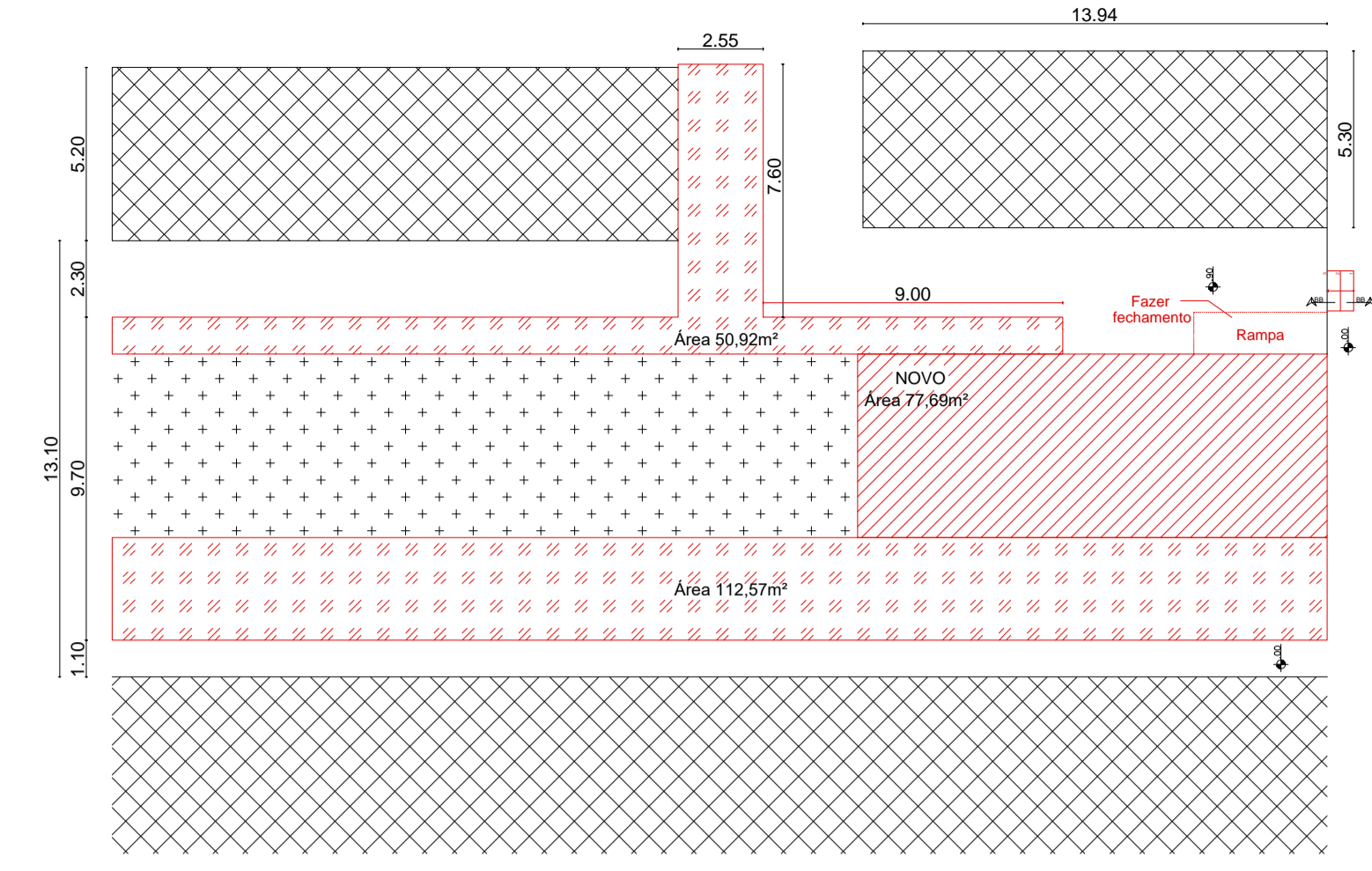
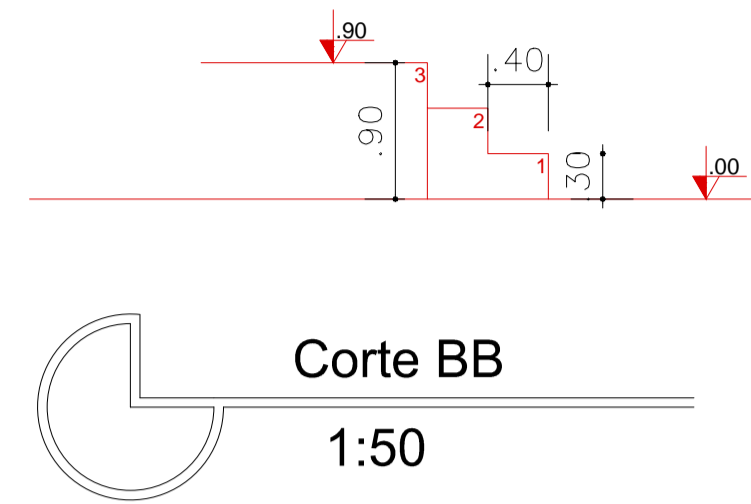
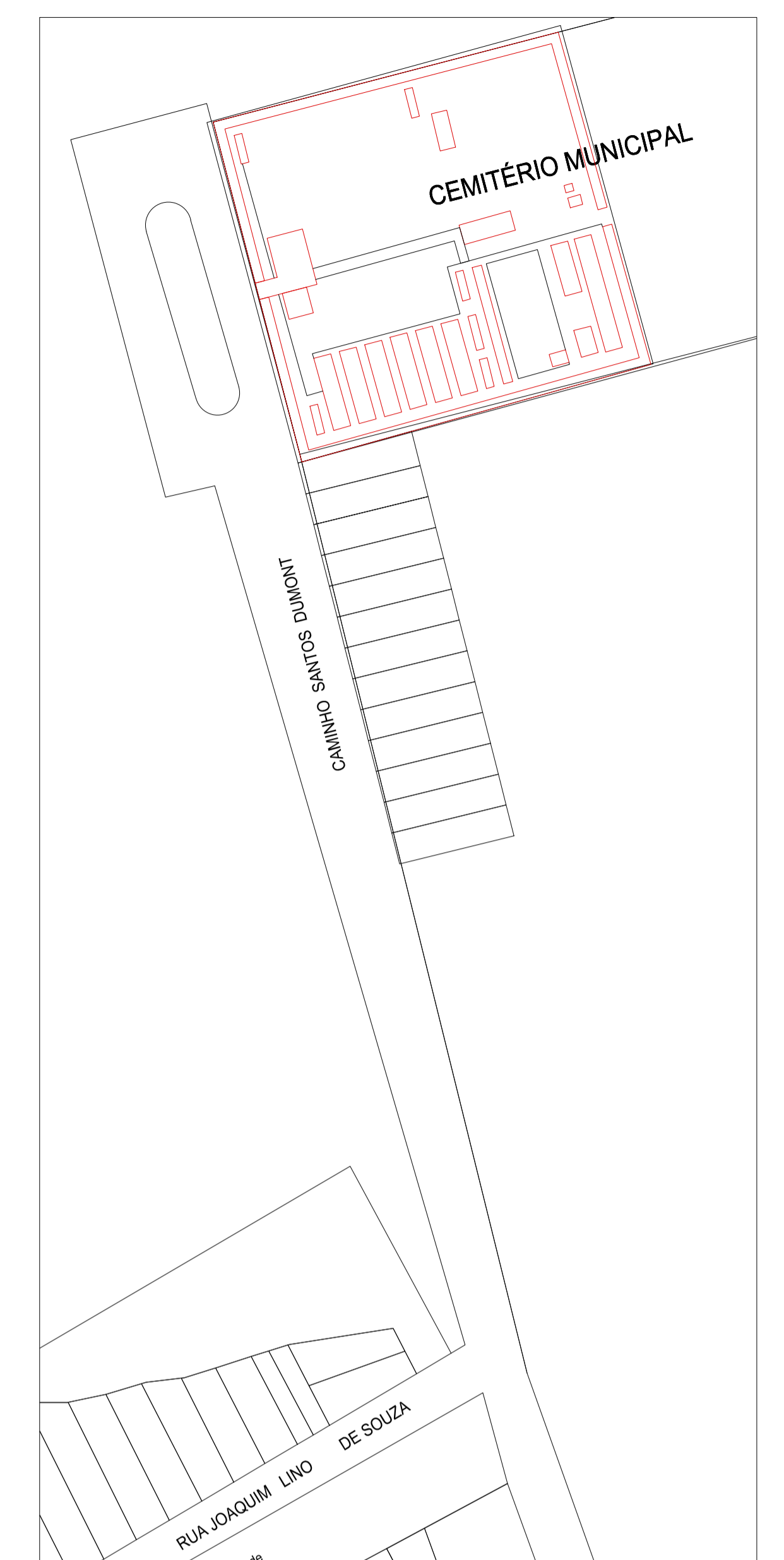


Planta de Localização - Existente
1:200

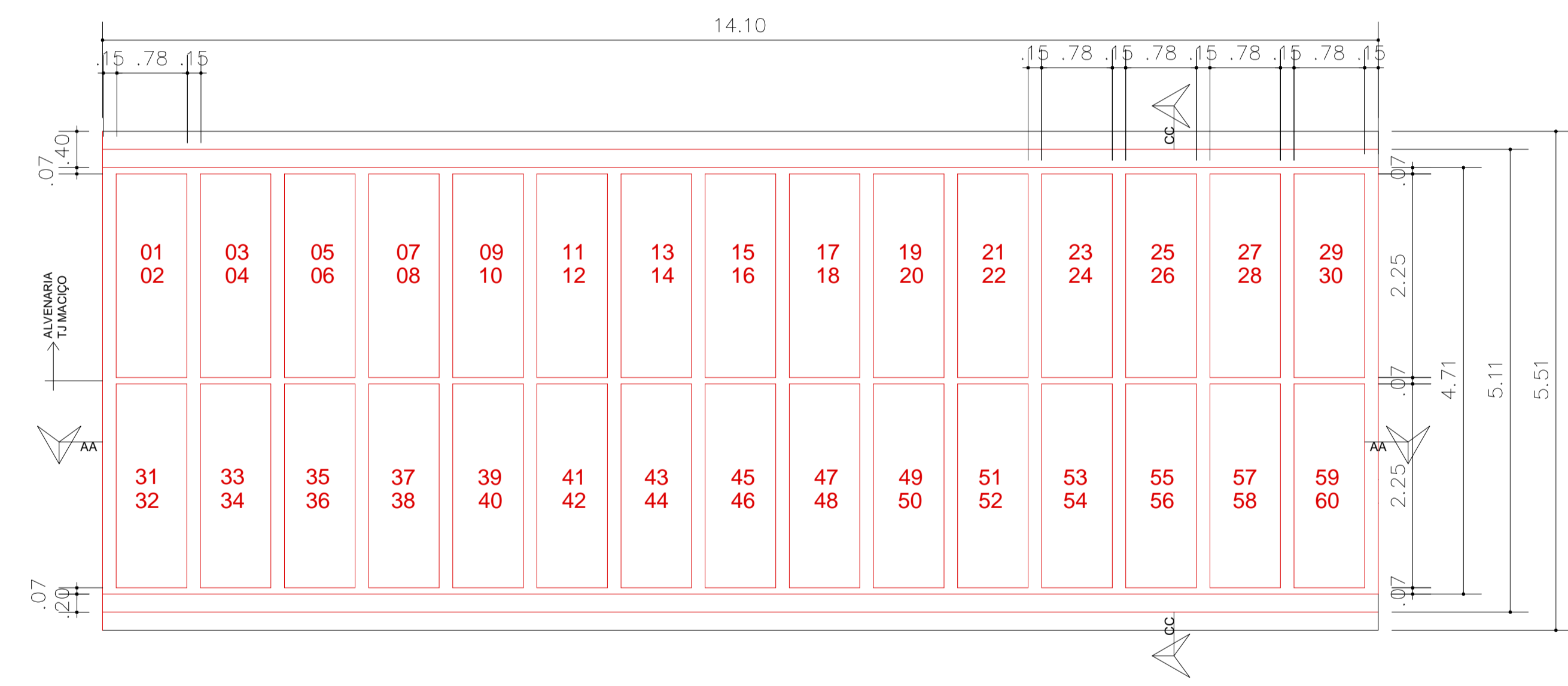


Planta de Localização
1:200


- Legenda:
- Sepulturas Existentes
 - Grama Existente
 - Área destinada à novas sepulturas
 - Passeio à executar



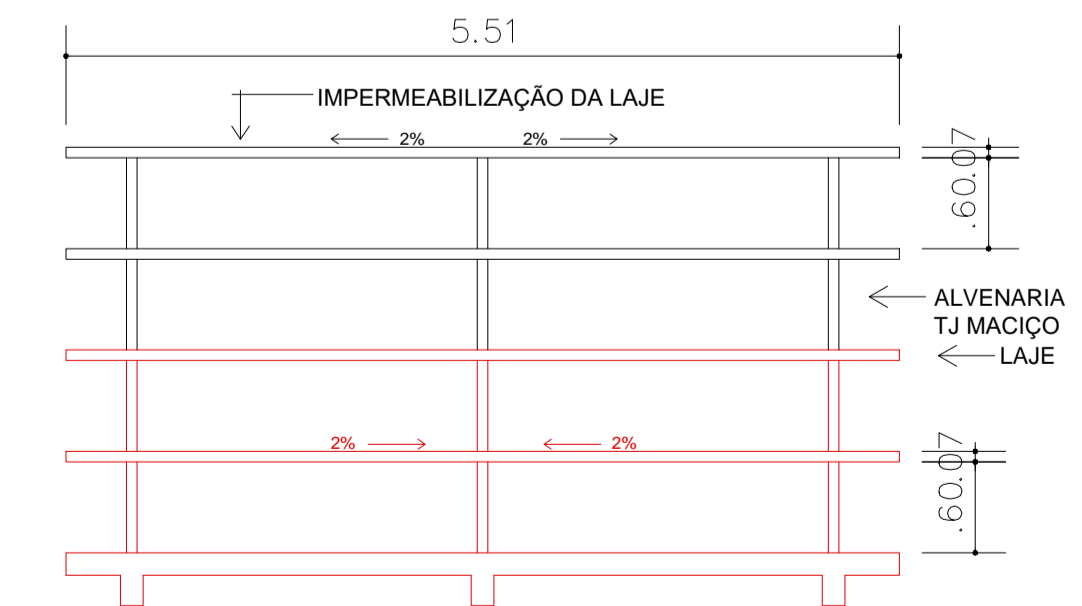
Planta de Situação
1:1500



Planta Baixa
1:50



Corte AA
1:50



Corte CC
1:50

 PREFEITURA MUNICIPAL DE JAGUARÃO SECRETARIA DE PLANEJAMENTO E URBANISMO		
DESCRIÇÃO:	AMPLIAÇÃO DO CEMITÉRIO MUNICIPAL Construção de 60 sepulturas	
ENDEREÇO:	Planta de Situação, Localização, Planta Baixa e Cortes Caminho Santos Dumont s/nº, Jaguarão RS	
RESPONSÁVEL TÉCNICO:	PREFEITURA:	
Ariane Paiva Rojahn CAU A 47835-0	Rubens de Oliveira Kern Secretário de Planejamento e Urbanismo	
DATA:	ESCALA:	PRANCHA Nº:
08/2018	INDICADA	1/1