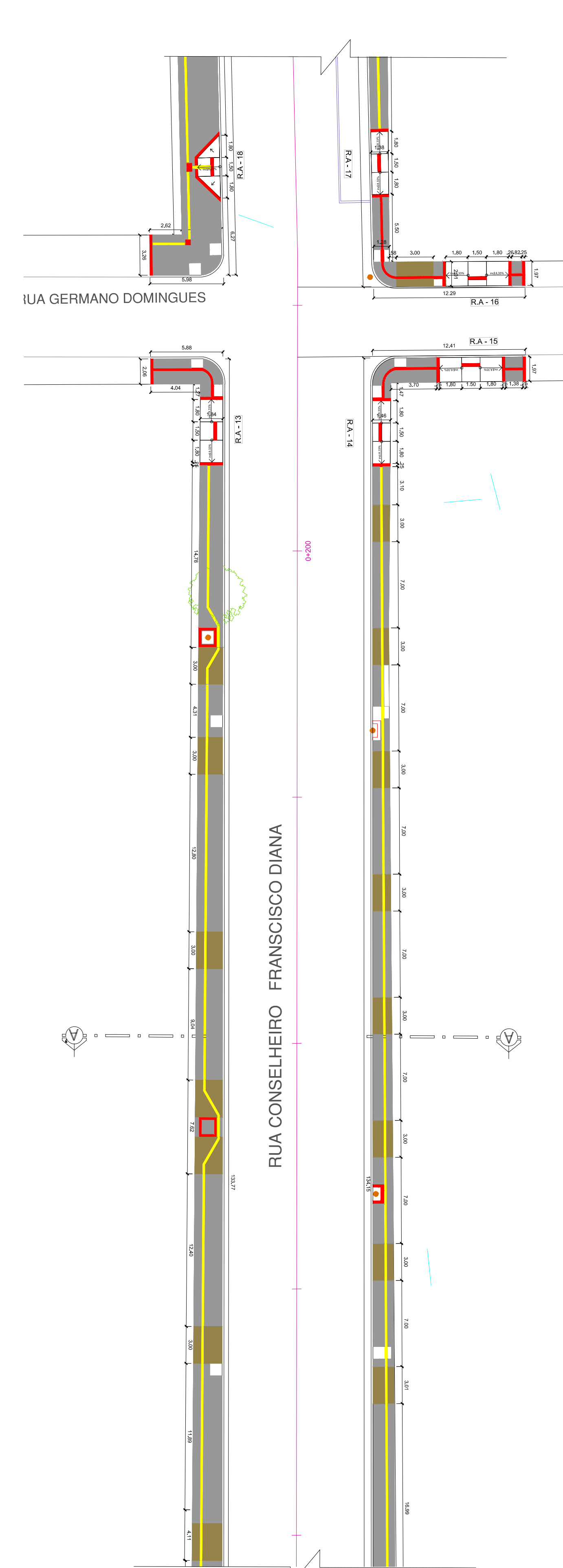


RUA MARTINHO BRAGA

R. GUSTAVO GUIMARÃES

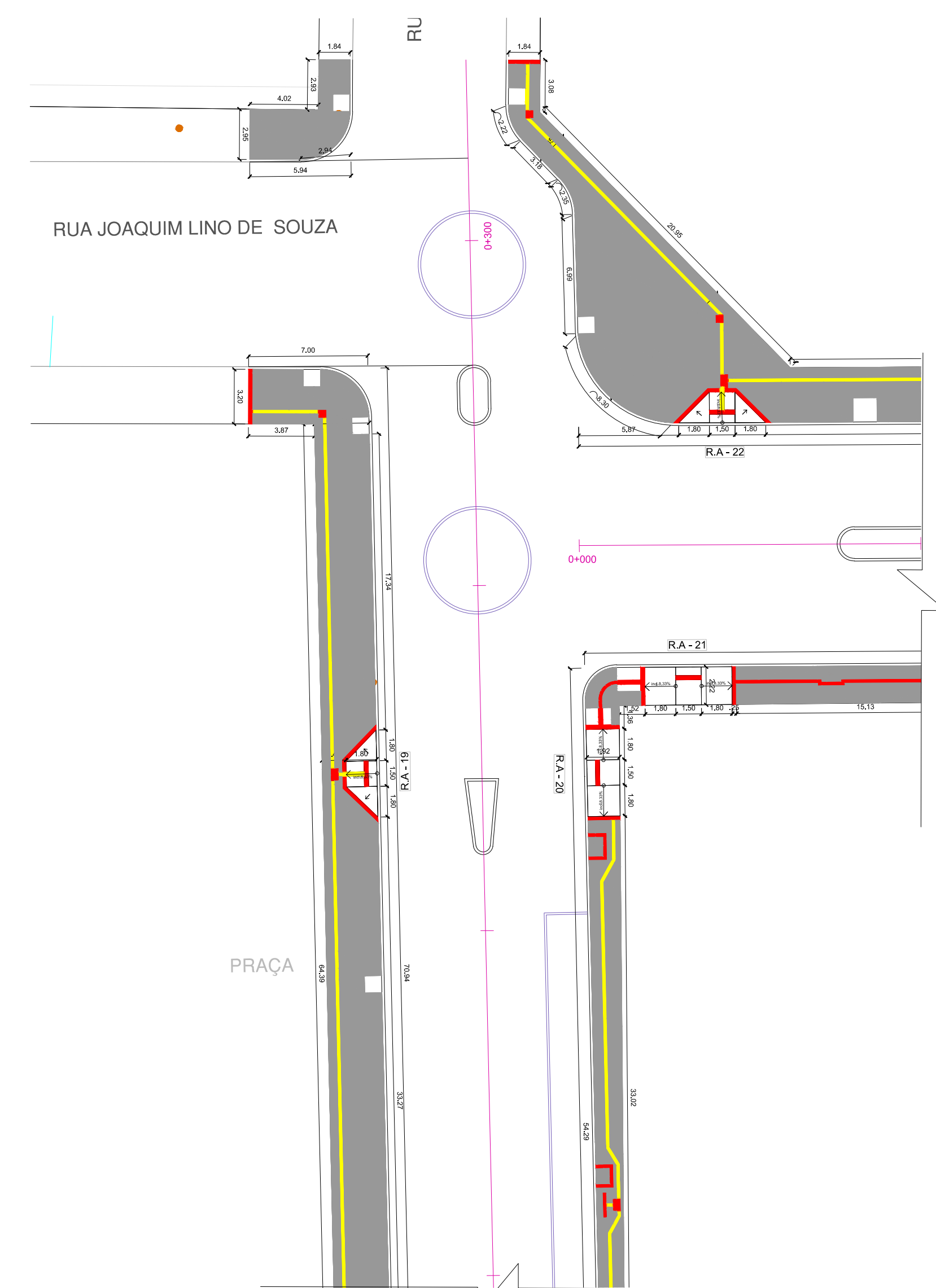


RUA GERMANO DOMINGUES

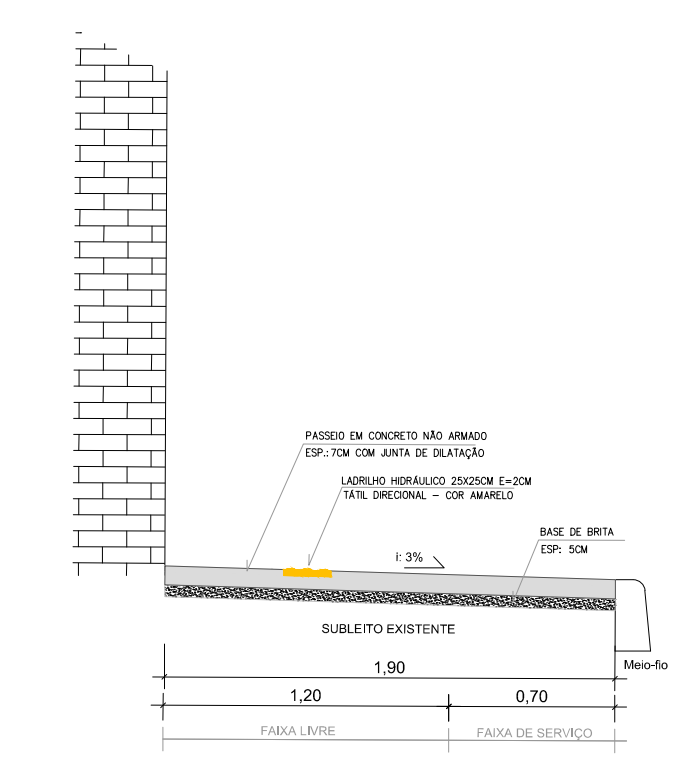
RUA CONSELHEIRO FRANCISCO DIANA

PROJETO ACESSIBILIDADE - Rua Conselheiro F. Diana km 0+000 ao km 0+130
Escala 1:250

PROJETO ACESSIBILIDADE - Rua Conselheiro F. Diana km 0+130 ao km 0+240
Escala 1:250



PROJETO ACESSIBILIDADE - Rua Conselheiro F. Diana km 0+240 ao km 0+310
Escala 1:250



CORTE DO PASSEIO
Escala 1:50

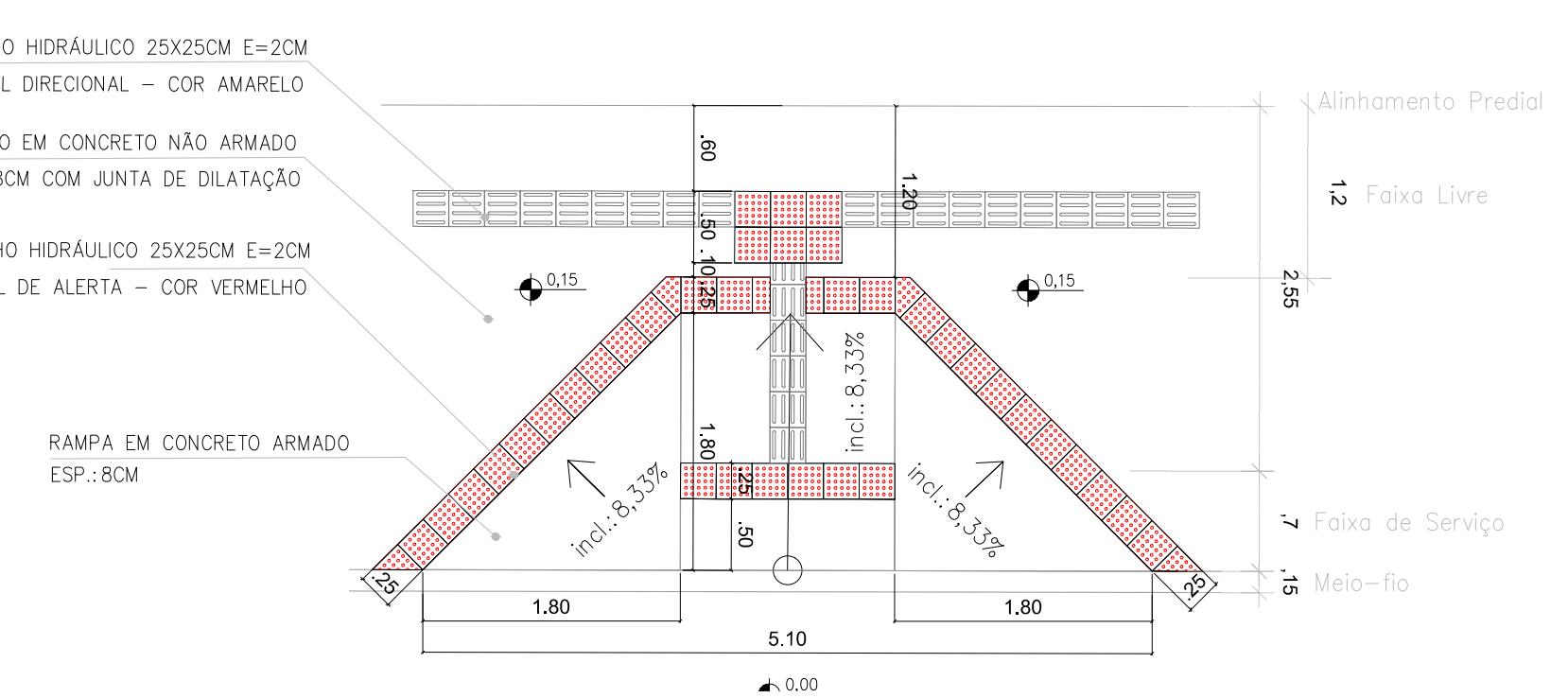
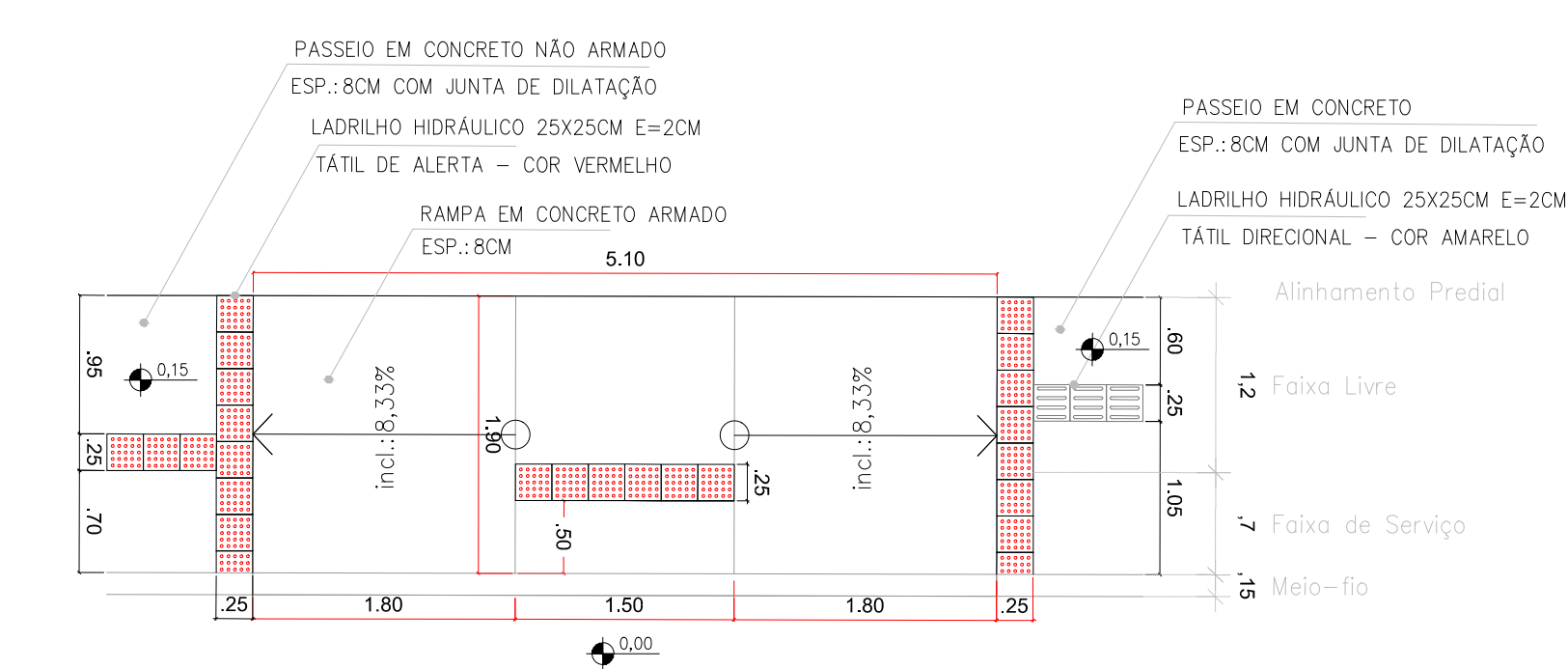
LEGENDA

- Passoio em concreto
- Piso tátil alerta
- Piso tátil direcional
- Poste
- Árvore a ser Mantida
- Árvore a ser suprimida

Quadro de Área - Acessibilidade

Passoio em concreto esp 7cm (m²)	25.39
Passoio em concreto armado esp 7cm (m²)	357.26
Rampas em concreto armado esp.8cm (m²)	378.87
Grama (m²)	624.52
Piso Tátil Alerta (m²)	270.17
Piso Tátil Direcional (m²)	173.92

Rampas de Acessibilidade	
	Área (m²)
R.A. 01	8,38
R.A. 02	12,40
R.A. 03	9,42
R.A. 04	9,69
R.A. 05	13,21
R.A. 06	3,42
R.A. 07	9,31
R.A. 08	10,77
R.A. 09	9,56
R.A. 10	9,12
R.A. 11	9,30
R.A. 12	12,98
R.A. 13	9,04
R.A. 14	7,03
R.A. 15	9,75
R.A. 16	9,74
R.A. 17	6,67
R.A. 18	5,30
R.A. 19	5,30
R.A. 20	9,42
R.A. 21	10,95
R.A. 22	5,30
R.A. 23	5,30
R.A. 24	8,91
R.A. 25	8,67
R.A. 26	8,70
R.A. 27	8,81
R.A. 28	8,80
R.A. 29	10,70
R.A. 30	9,12
R.A. 31	9,02
R.A. 32	9,31
R.A. 33	8,95
R.A. 34	10,58
R.A. 35	10,24
R.A. 36	10,21
R.A. 37	9,06
R.A. 38	9,05
R.A. 39	9,06
R.A. 40	9,06
R.A. 41	8,66
R.A. 42	5,30
R.A. 43	5,30
	378,87



DETALHAMENTO DAS RAMPAS DE ACESSIBILIDADE
Escala 1:50

PREFEITURA MUNICIPAL DE JAGUARÃO
SECRETARIA PLANEJAMENTO E URBANISMO
ESCRITÓRIO TÉCNICO

PROJETO PAV. ASFÁLTICA - LOTE 01 KENNEDY - Contrato 399.649-52
RUA CONSELHEIRO FRANCISCO DIANA
(entre as Ruas Barão Tavares Leite e Joaquin Lino de Souza)

PROJETO ACESSIBILIDADE
Rua Conselheiro Francisco Diana - km 0+000 ao km 0+310

RESPONSÁVEL TÉCNICO: Eng. Civil André Timm
Crea 107270

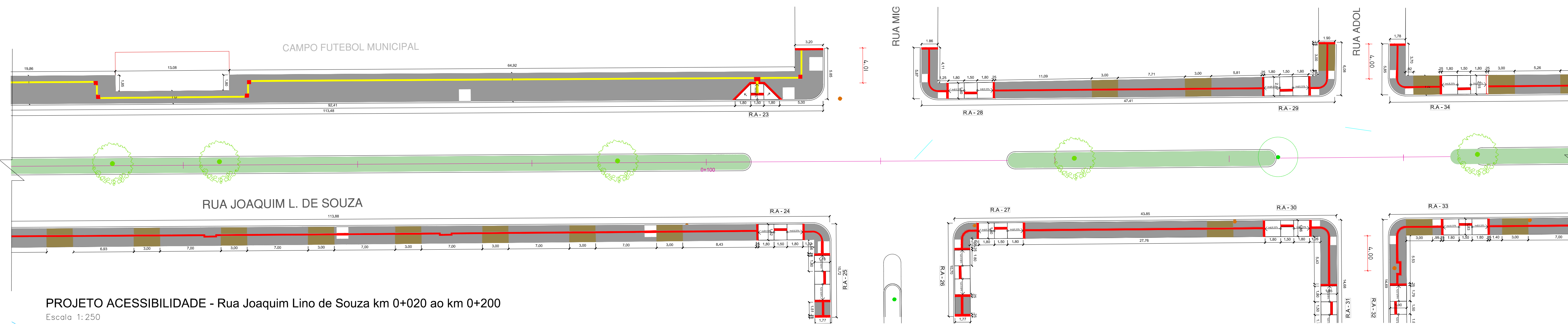
PREFEITURA: Arq. Leticia Fernandes
CAU 33469-3

Rubens de Oliveira Kern
Secretário de Planejamento e Urbanismo

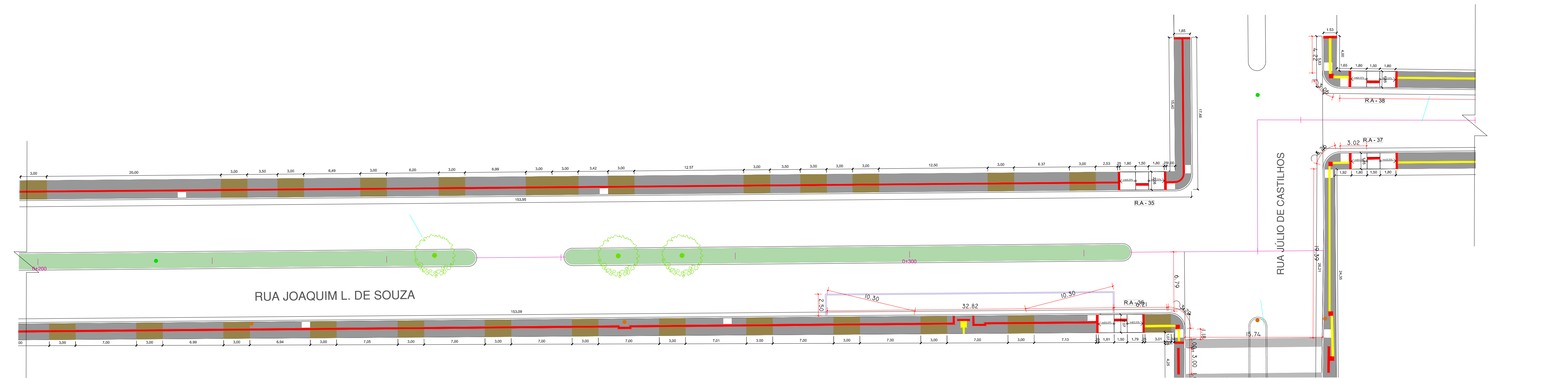
DATA: 27/11/2018

ESCALA: INDICADA

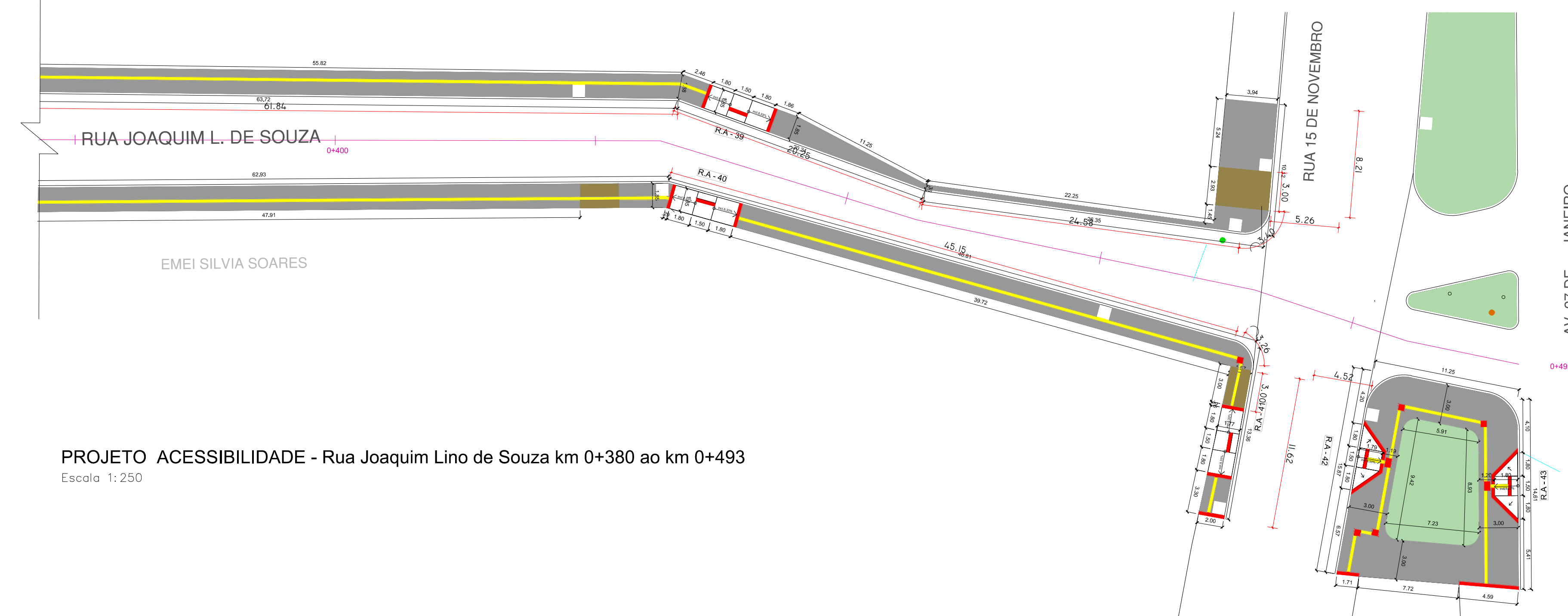
PRANCHA: A06/03



PROJETO ACESSIBILIDADE - Rua Joaquim Lino de Souza km 0+020 ao km 0+200
Escala 1:250



PROJETO ACESSIBILIDADE - Rua Joaquim Lino de Souza km 0+270 ao km 0+380
Escala 1:250



PROJETO ACESSIBILIDADE - Rua Joaquim Lino de Souza km 0+380 ao km 0+493
Escala 1:250

Quadro de Área - Acessibilidade	
Passoio em concreto esp 7cm (m²)	25.39
Passoio em concreto armado esp 7cm (m²)	357.26
Rampas em concreto armado esp.8cm (m²)	378.87
Grama (m²)	624.52
Piso Tátil Alerta (m²)	270.17
Piso Tátil Direcional (m²)	173.92

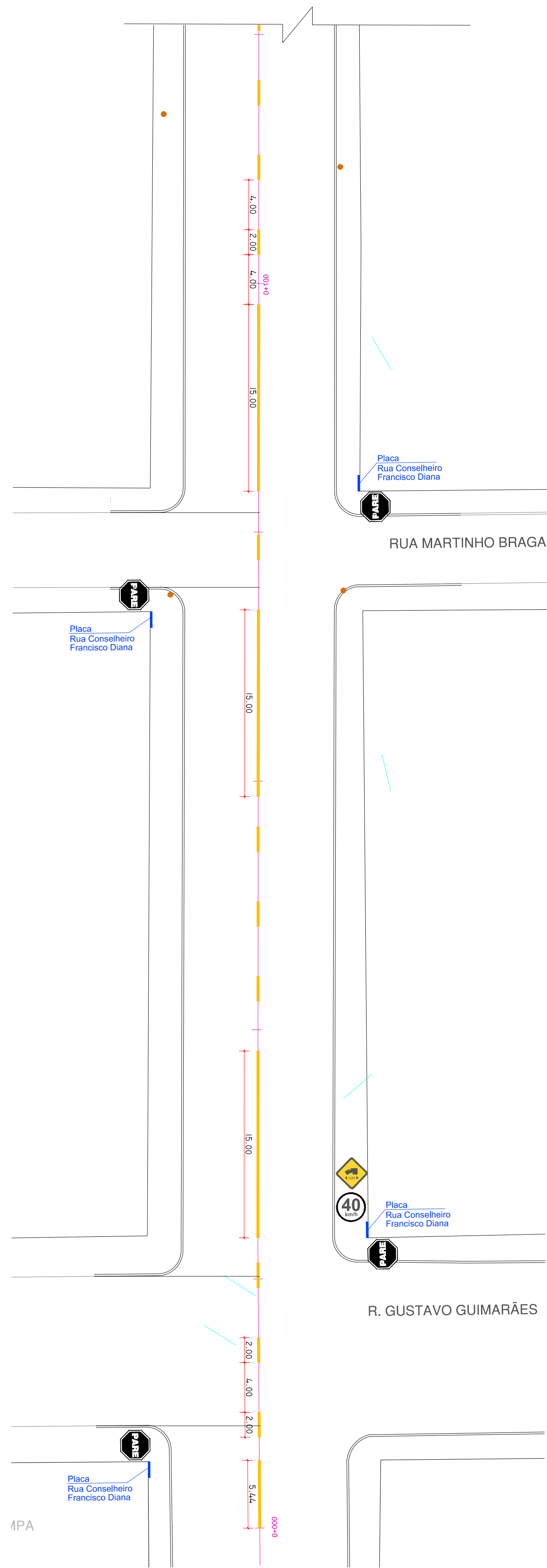
PREFEITURA MUNICIPAL DE JAGUARÃO
SECRETARIA PLANEJAMENTO E URBANISMO
ESCRITÓRIO TÉCNICO

PROJETO PAV. ASFÁLTICA - LOTE 01 KENNEDY - Contrato 399.649-52
RUA CONSELHEIRO DIANA
(entre as Ruas Barão Tavares Leite e Joquim Lino de Souza)

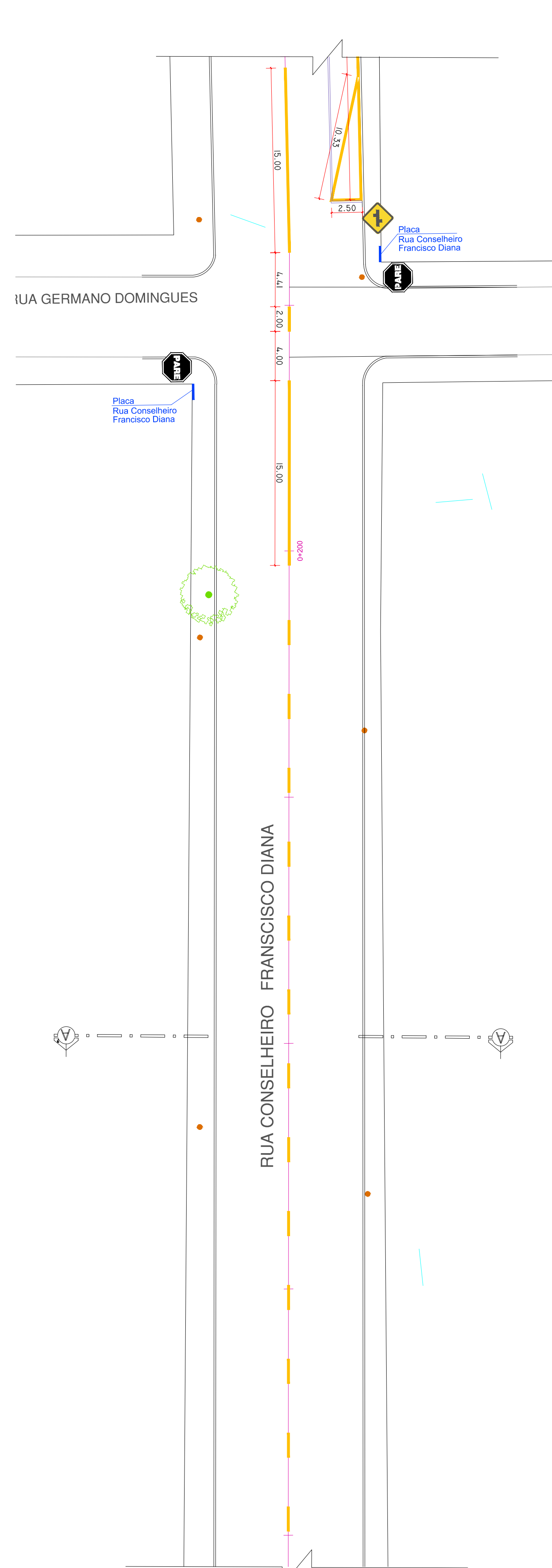
PROJETO ACESSIBILIDADE
Rua Joaquim Lino de Souza - km 0+020 ao km 0+493

RESPONSÁVEL TÉCNICO: Eng. Civil André Timm (Crea 107270) | Arq. Leticia Fernandes (CAU 33469-3) | Rubens de Oliveira Kern (Secretário de Planejamento e Urbanismo)

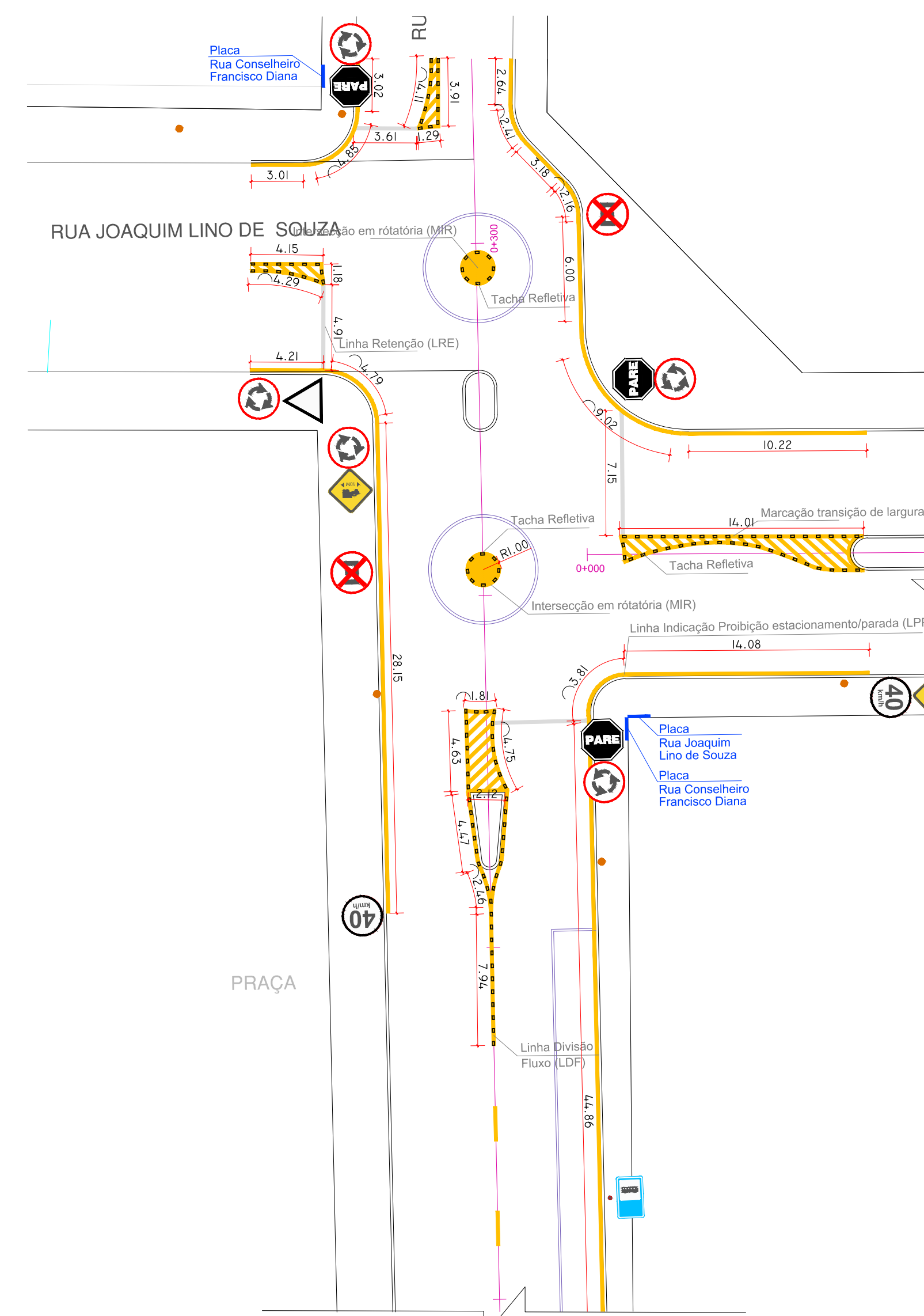
DATA: 27/11/2018 | ESCALA: INDICADA | PRANCHA: A02/02



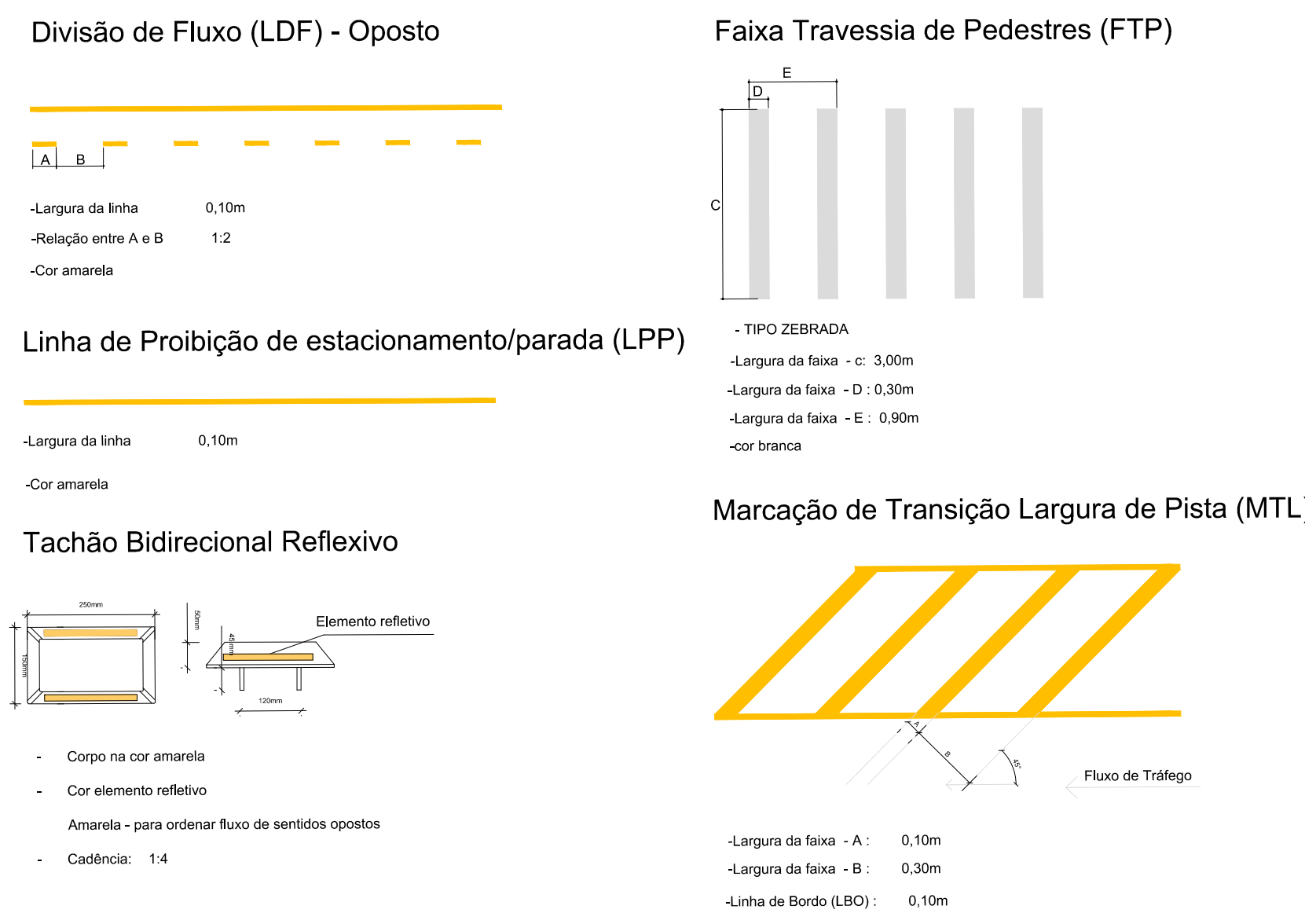
PROJETO SINALIZAÇÃO - Rua Conselheiro F. Diana km 0+000 ao km 0+130
Escala 1:250



PROJETO SINALIZAÇÃO - Rua Conselheiro F. Diana km 0+130 ao km 0+240
Escala 1:250



PROJETO SINALIZAÇÃO - Rua Conselheiro F. Diana km 0+240 ao km 0+310
Escala 1:250



DETALHAMENTO DA SINALIZAÇÃO HORIZONTAL

LEGENDA DAS PLACAS DE SINALIZAÇÃO VERTICAL

R-01 PARADA OBRIGATORIA	A-32b PASSAGEM SINALIZADA DE PEDESTRE
R-2 DÊ A PREFERENCIA	A-33a ÁREA ESCOLAR
R-19 VELOCIDADE MÁXIMA PERMITIDA	A-48 COMPRIMENTO LIMITADO
R-33 SENTIDO DE CIRCULAÇÃO NA ROTATORIA	A-11b JUNÇÕES SUCESSIVAS CONTRARIAS PRIMEIRA A DIREITA
R-6c PROIBIDO PARAR E ESTACIONAR	A-21b ESTREITAMENTO DE PISTA À ESQUERDA
R-3 SENTIDO PROIBIDO	S-14 PONTO DE PARADA DE ÔNIBUS
R-24b PASSAGEM OBRIGATORIA	
R-24a SENTIDO DE CIRCULAÇÃO DA VIAPISTA	
R-4b PROIBIDO VIRAR À DIREITA	
R-4a PROIBIDO VIRAR À ESQUERDA	

Forma	Cor	Processo	Sinal	Código	Cor	Forma	Código	Cor	Forma	Cor	Processo
Proibição	Preto	Placa	R-2	Fundo Branco	Letra Vermelha	R-1	Fundo Branco	Letra Vermelha	Proibição	Preto	Processo
Proibição	Preto	Placa	R-2	Fundo Branco	Letra Vermelha	R-1	Fundo Branco	Letra Vermelha	Proibição	Preto	Processo
Proibição	Preto	Placa	R-2	Fundo Branco	Letra Vermelha	R-1	Fundo Branco	Letra Vermelha	Proibição	Preto	Processo

Quadro de Áreas - Sinalização

Sinalização Horizontal (m²)	Área
- Linha de Proibido Parada (LPP)	146,40
- Linha Divisão Fluxo (LDF)	42,40
- Marcação Transição Largura Pista (MTL)	11,92
- Marcação Interseção em Rotatória (MIR)	6,28
- Linha de Retenção (LRE)	13,33
- Faixa Travessia Pedestres (FTP)	53,46
Tacha bidirecional reflexiva (unid)	128
Sinalização Vertical - Placas (unid)	53
- Placa de Regulamentação	19
- Placa Parada Obrigatória	18
- Placa de Advertência	14
- Placa de Parada de ônibus	2
Placa de Nome de Rua	16

PREFEITURA MUNICIPAL DE JAGUARÃO
SECRETARIA PLANEJAMENTO E URBANISMO
ESCRITÓRIO TÉCNICO

PROJETO PAV. ASFÁLTICA - LOTE 01 KENNEDY - Contrato 399.649-52
RUA CONSELHEIRO FRANCISCO DIANA
(entre as Ruas Barão Tavares Leite e Joaquim Lino de Souza)

PROJETO SINALIZAÇÃO
Rua Conselheiro Francisco Diana - km 0+000 ao km 0+310

RESPONSÁVEL TÉCNICO: PREFEITURA:

Eng. Civil André Timm
Crea 107270

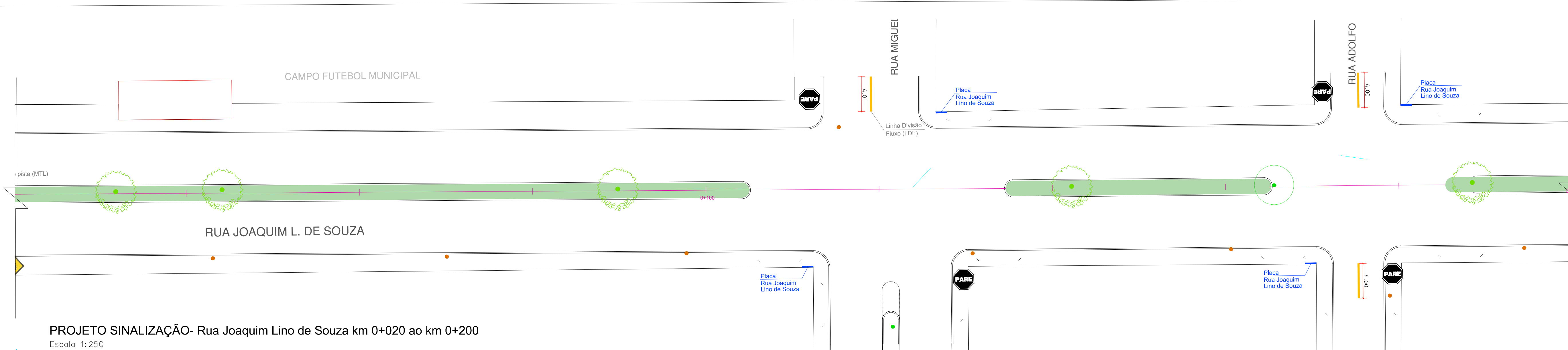
Arq. Leticia Fernandes
CAU 33469-3

Rubens de Oliveira Kern
Secretário de Planejamento e Urbanismo

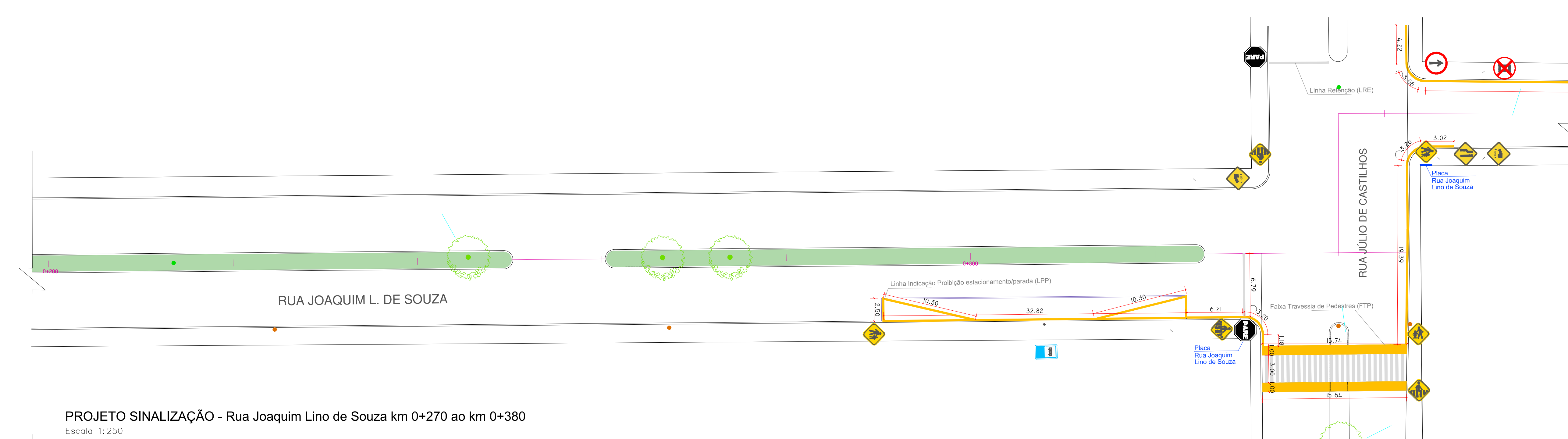
DATA: 30/11/2018

ESCALA: INDICADA

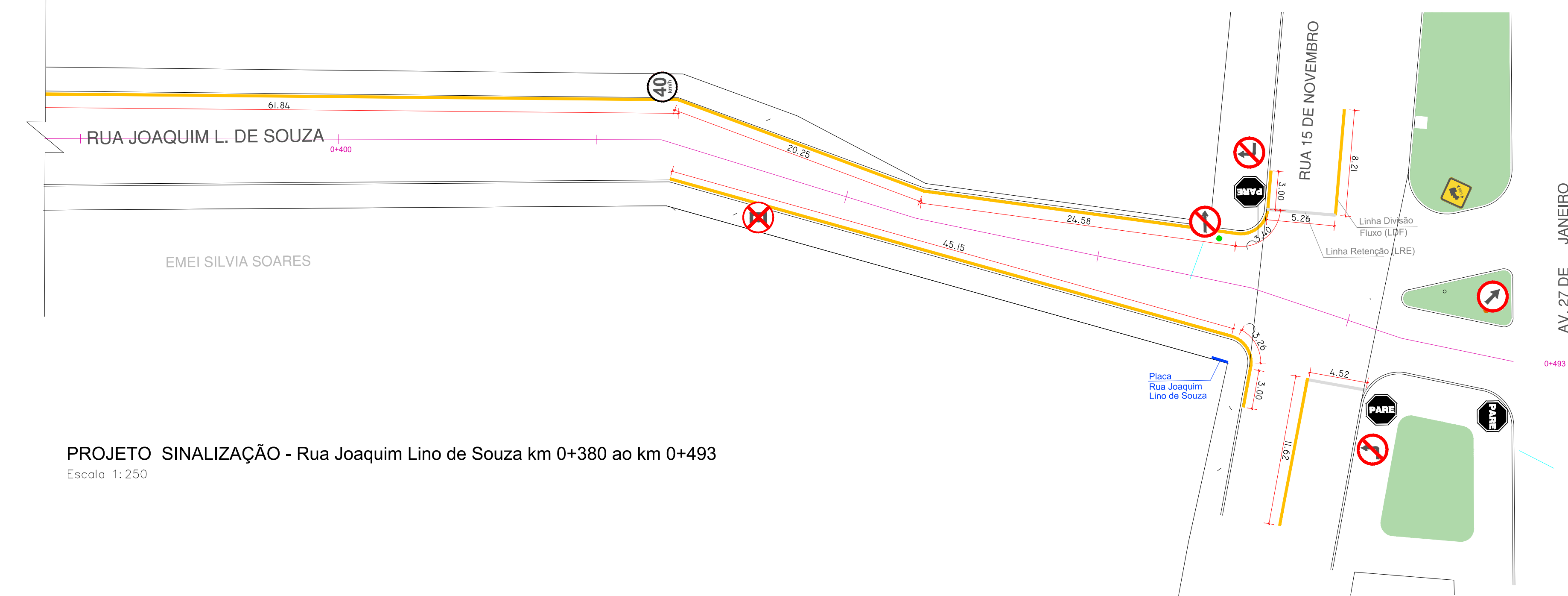
PRANCHA: S01/02



PROJETO SINALIZAÇÃO- Rua Joaquim Lino de Souza km 0+020 ao km 0+200
Escala 1: 250



PROJETO SINALIZAÇÃO - Rua Joaquim Lino de Souza km 0+270 ao km 0+380
Escala 1: 250



PROJETO SINALIZAÇÃO - Rua Joaquim Lino de Souza km 0+380 ao km 0+493
Escala 1: 250

LEGENDA DAS PLACAS DE SINALIZAÇÃO VERTICAL

R-01	PARADA OBRIGATORIA	A-32b	PASSAGEM SINALIZADA DE PEDESTRE
R-2	DÊ A PREFERÊNCIA	A-33a	ÁREA ESCOLAR
R-19	VELOCIDADE MÁXIMA PERMITIDA	A-48	COMPRIMENTO LIMITADO
R-33	SENTIDO DE CIRCULAÇÃO NA ROTATÓRIA	A-11b	JUNÇÕES SUCESSIVAS CONTRÁRIAS PRIMEIRA À DIREITA
R-6c	PROIBIDO PARAR E ESTACIONAR	A-21b	ESTREITAMENTO DE PISTA À ESQUERDA
R-3	SENTIDO PROIBIDO	S-14	PONTO DE PARADA DE ÔNIBUS
R-24b	PASSAGEM OBRIGATORIA		
R-24a	SENTIDO DE CIRCULAÇÃO DA VIA/PISTA		
R-4b	PROIBIDO VIRAR À DIREITA		
R-4a	PROIBIDO VIRAR À ESQUERDA		

PREFEITURA MUNICIPAL DE JAGUARÃO
SECRETARIA PLANEJAMENTO E URBANISMO
ESCRITÓRIO TÉCNICO

PROJETO PAV: ASFÁLTICA - LOTE 01 KENNEDY - Contrato 399.649-52
RUA CONSELHEIRO DIANA
(entre as Ruas Barão Tavares Leite e Joaquim Lino de Souza)

PROJETO SINALIZAÇÃO
Rua Joaquim Lino de Souza - km 0+020 ao km 0+493

RESPONSÁVEL TÉCNICO: Eng. Civil André Timm
Crea 107270

PREFEITURA:
Arq. Leticia Fernandes
CAU 33469-3

Rubens de Oliveira Kern
Secretário de Planejamento e Urbanismo

DATA: 30/11/2018

ESCALA: INDICADA

PRANCHA: S02/02