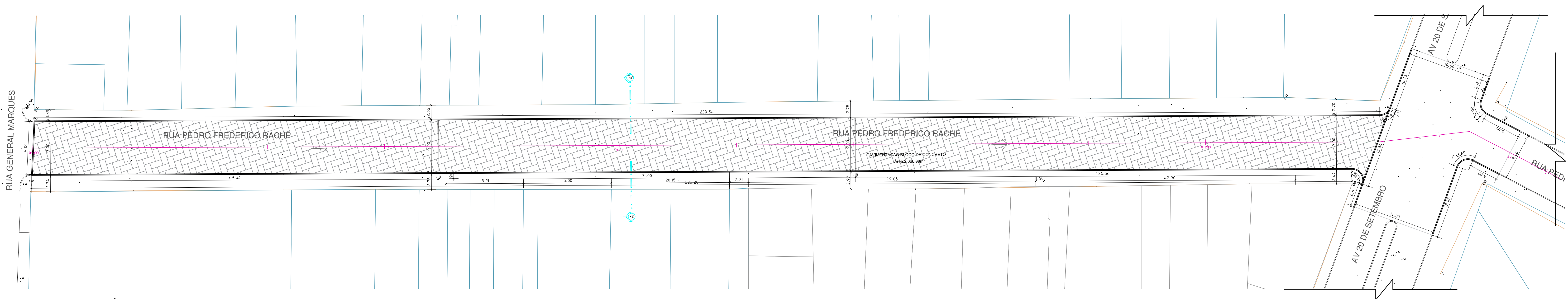
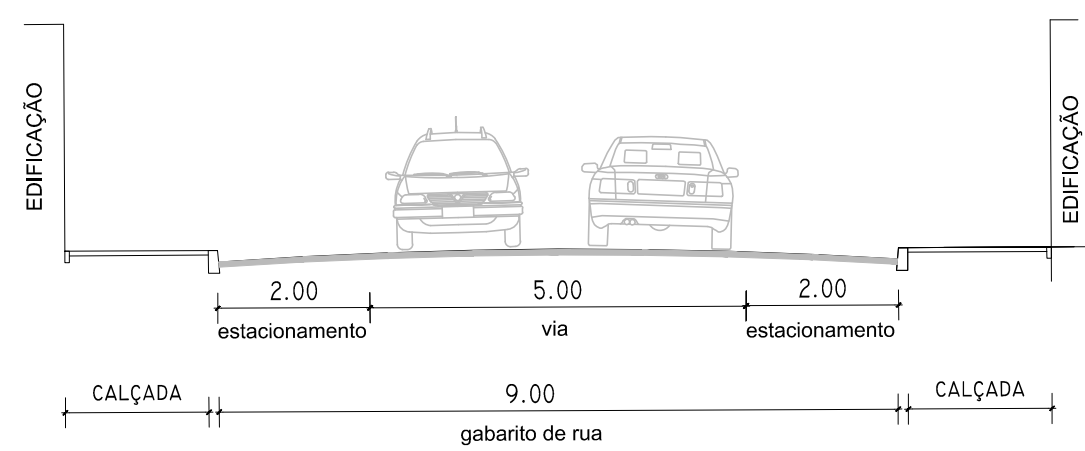




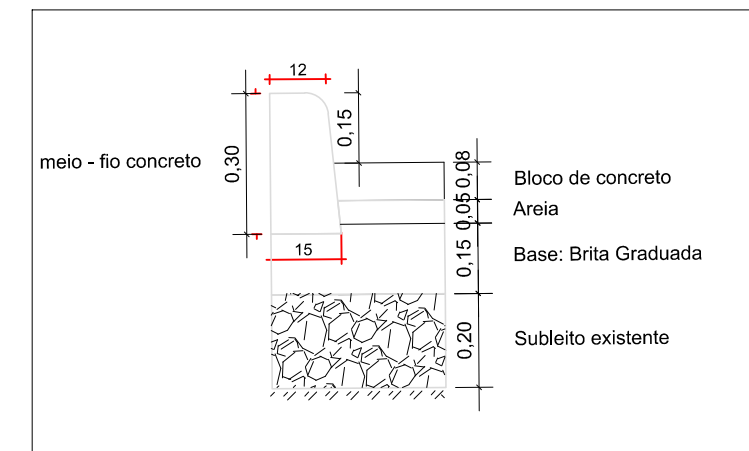
IMAGEM SATÉLITE  
Sem Escala



PROJETO GEOMÉTRICO - Rua Pedro Frederico Rache km 0+000 ao km 0+253  
Escala 1:250




CORTE AA'  
Escala 1:100



DETALHAMENTO DO PAVIMENTO  
Sem Escala

Quadro de Quantitativos GEOMÉTRICO		
Item	Unidade	Quantidade
Pavimentação Bloco	m <sup>2</sup>	2066,38
Meio-fio Reto	m	539,00
Meio-fio Curvo	m	13

 <b>PREFEITURA MUNICIPAL DE JAGUARÃO</b> SECRETARIA PLANEJAMENTO E URBANISMO ESCRITÓRIO TÉCNICO		
<b>PROJETO PAVIMENTAÇÃO, DRENAGEM E SINALIZAÇÃO</b> RUA PEDRO FREDERICO RACHE (entre a Rua General Marques e Av. 20 de Setembro)		
<b>PROJETO GEOMÉTRICO</b> Rua Pedro Frederico Rache - km 0+000 ao km 0+253		
RESPONSÁVEL TÉCNICO:		PREFEITURA:
Eng. Civil André Timm Crea 107270	Arq. Leticia Fernandes CAU 33469-3	Rubens de Oliveira Kern Secretário de Planejamento e Urbanismo
DATA: 09/07/2020	ESCALA: INDICADA	PRANCHA <b>G01/03</b>