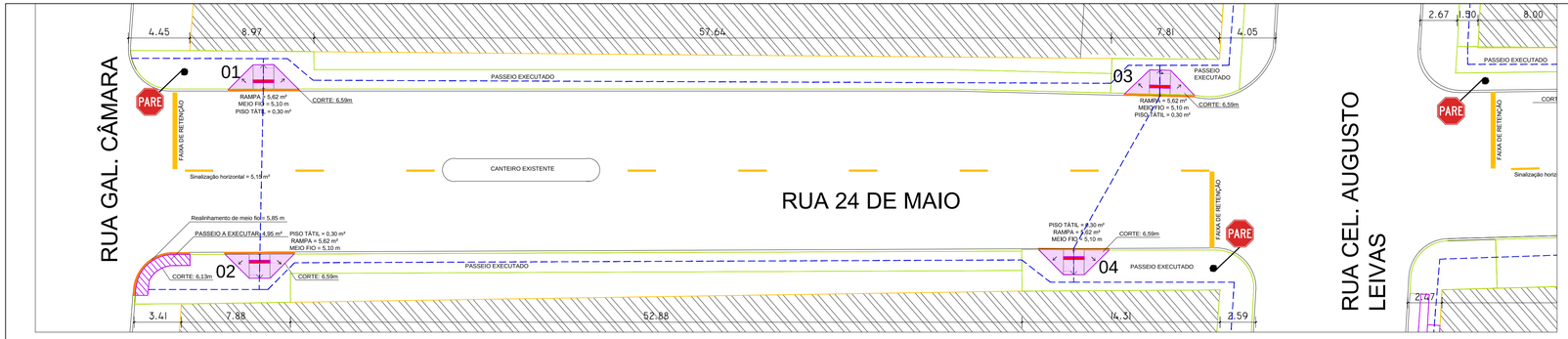

PROJETO DE SINALIZAÇÃO E ACESSIBILIDADE
Escala: 1/200

LEGENDA

- A EXECUTAR SINALIZAÇÃO
- EXECUTADO SINALIZAÇÃO
- EXECUTADO GEOMÉTRICO
- A EXECUTAR ACESSIBILIDADE

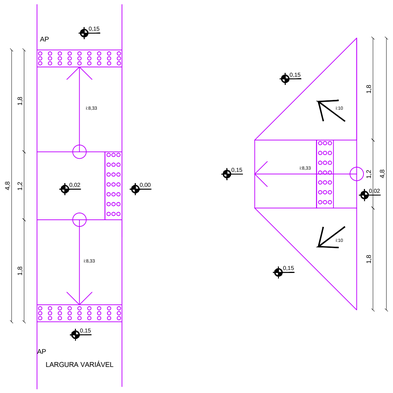

DETALHE RAMPAS
Escala: 1/50

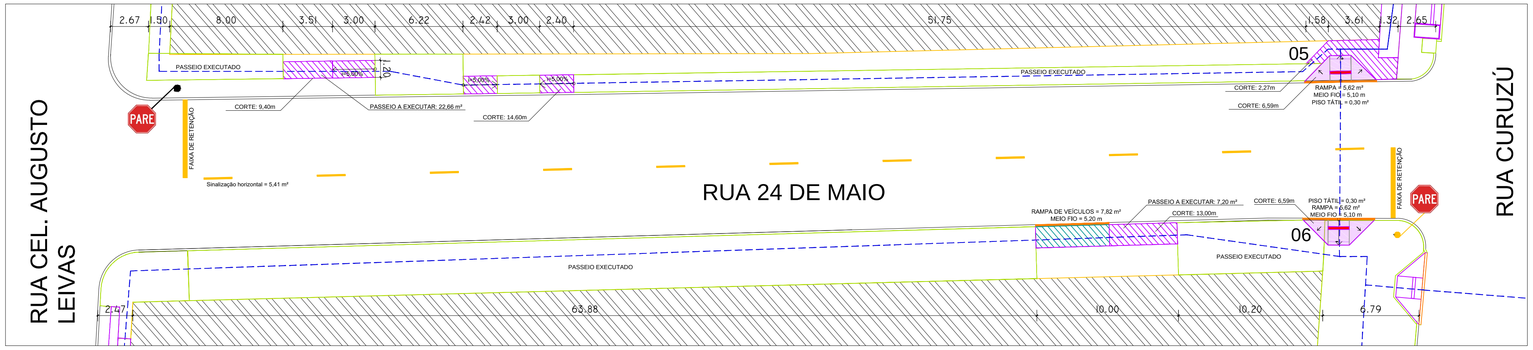

PROJETO DE SINALIZAÇÃO E ACESSIBILIDADE
Escala: 1/200

	RUA 24 DE MAIO	Unid	LICITADO	EXECUTADO		SALDO		A EXECUTAR TOTAL		A REPROGRAMAR CAIXA		A REPROGRAMAR PMJ	
2	**PAVIMENTAÇÃO**												
2.1	FORNECIMENTO E COLOCAÇÃO DE MEIO-FIO PRÉ-MOLDADO	m	684	684	m	0	m	51,1	m	0	m	51,1	m
2.2	REALINHAMENTO DE MEIO-FIO	m	-	-	-	-	-	31,35	m	31,35	m	0	m
4	**ACESSIBILIDADES**												
4.1	REGULARIZAÇÃO E COMPACTAÇÃO MANUAL DO TERRENO	m²	468,87	421,98	m²	46,89	m²	202,55	m²	46,89	m²	155,66	m²
4.2	LASTRO DE BRITA ESPESSURA 5cm	m³	23,45	21,1	m³	2,35	m³	10,13	m³	2,35	m³	7,78	m³
4.3	PISO (CALÇADA) EM CONCRETO ESPESSURA 7cm COM JUNTA DE DILATAÇÃO EM MADEIRA	m²	471,32	421,98	m²	49,34	m²	102,42	m²	49,34	m²	53,08	m²
4.4	RAMPAS DE ACESSIBILIDADE	m²	110,4	0	m²	110,4	m²	85,12	m²	85,12	m²	0	m²
4.5	PISO TÁTIL	m²	-	-	m²	-	m²	7,19	m²	7,19	m²	0,00	m²
4.6	RAMPAS DE GARAGEM	m²	-	-	m²	-	m²	7,82	m²	7,82	m²	0	m²
4.7	DEMOLIÇÃO DE PASSEIO	m²	-	-	m²	-	m²	202,55	m²	202,55	m²	0,00	m²
4.8	CORTE	m	-	-	-	-	m	130,4	m	130,4	m	0,00	m
5	**SINALIZAÇÃO**												
5.1	SINALIZAÇÃO HORIZONTAL	m²	35	0	m²	35	m²	18,39	m²	18,39	m²	0,00	m²
5.2	SINALIZAÇÃO VERTICAL	unid	1	0	unid	1	unid	2	unidades	2	unid	0,00	unid

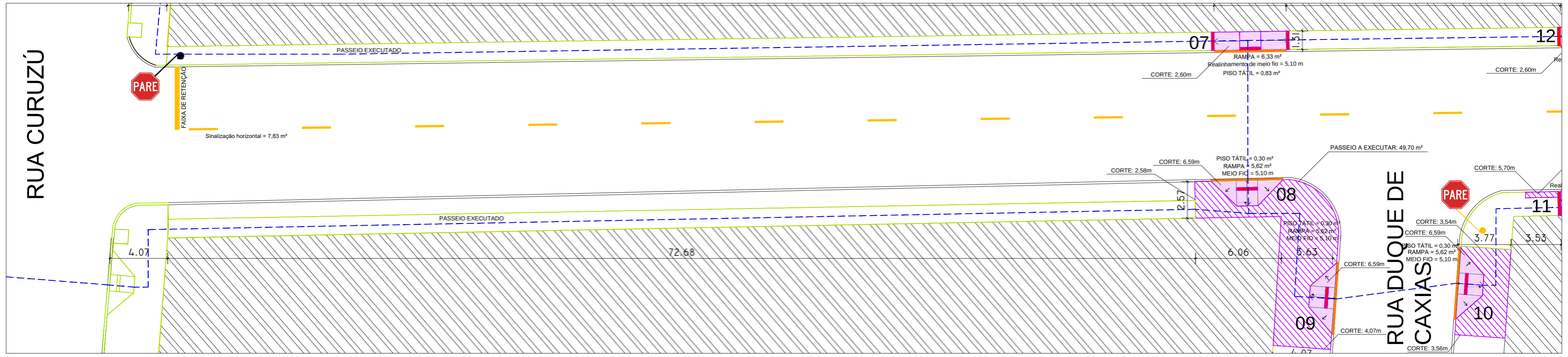

PROJETO DE SINALIZAÇÃO E ACESSIBILIDADE
Escala: 1/200

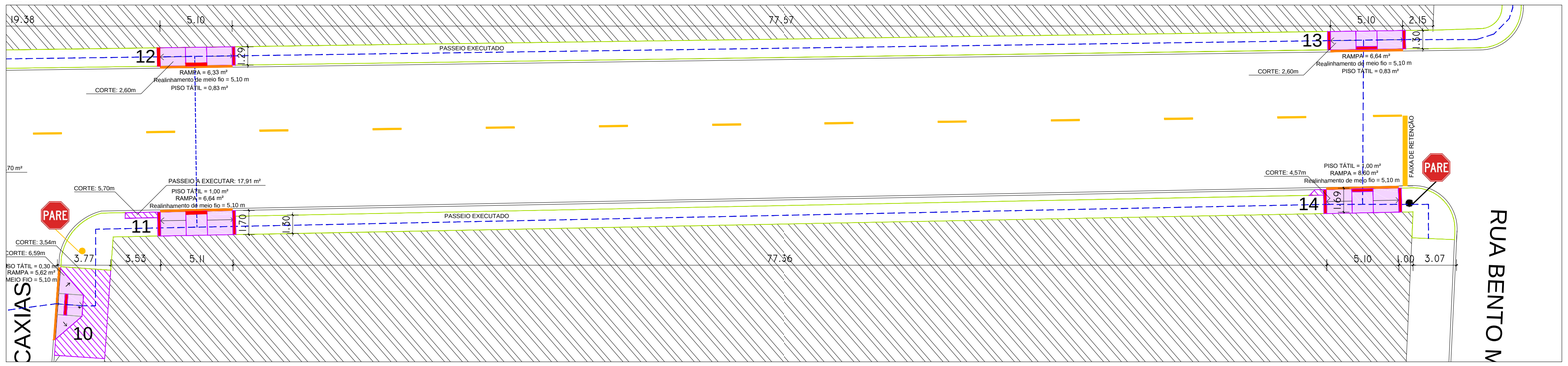

PROJETO DE SINALIZAÇÃO E ACESSIBILIDADE
Escala: 1/200

PREFEITURA MUNICIPAL DE JAGUARÃO
SECRETARIA PLANEJAMENTO E URBANISMO
ESCRITORIO TECNICO

PROJETO PAV. ASFÁTICA E DRENAGEM - Contrato 1003.096-18
RUA 24 de Maio (entre a Gal. Câmara e Rua Bento Martins)

PROJETO DE SINALIZAÇÃO E ACESSIBILIDADE - REPROGRAMAÇÃO
Rua 24 de Maio - km 0+000 ao km 0+480

RESPONSAVEL TECNICO: Eng. Civil André Timm, CREA 107270
PREFEITURA: Rubens Kern, Secretário de Planejamento e Urbanismo
PRANCHA: 01/01

DESENHO: Eng. Stella Harkins
DATA: abril/2020
ESCALA: INDICADA