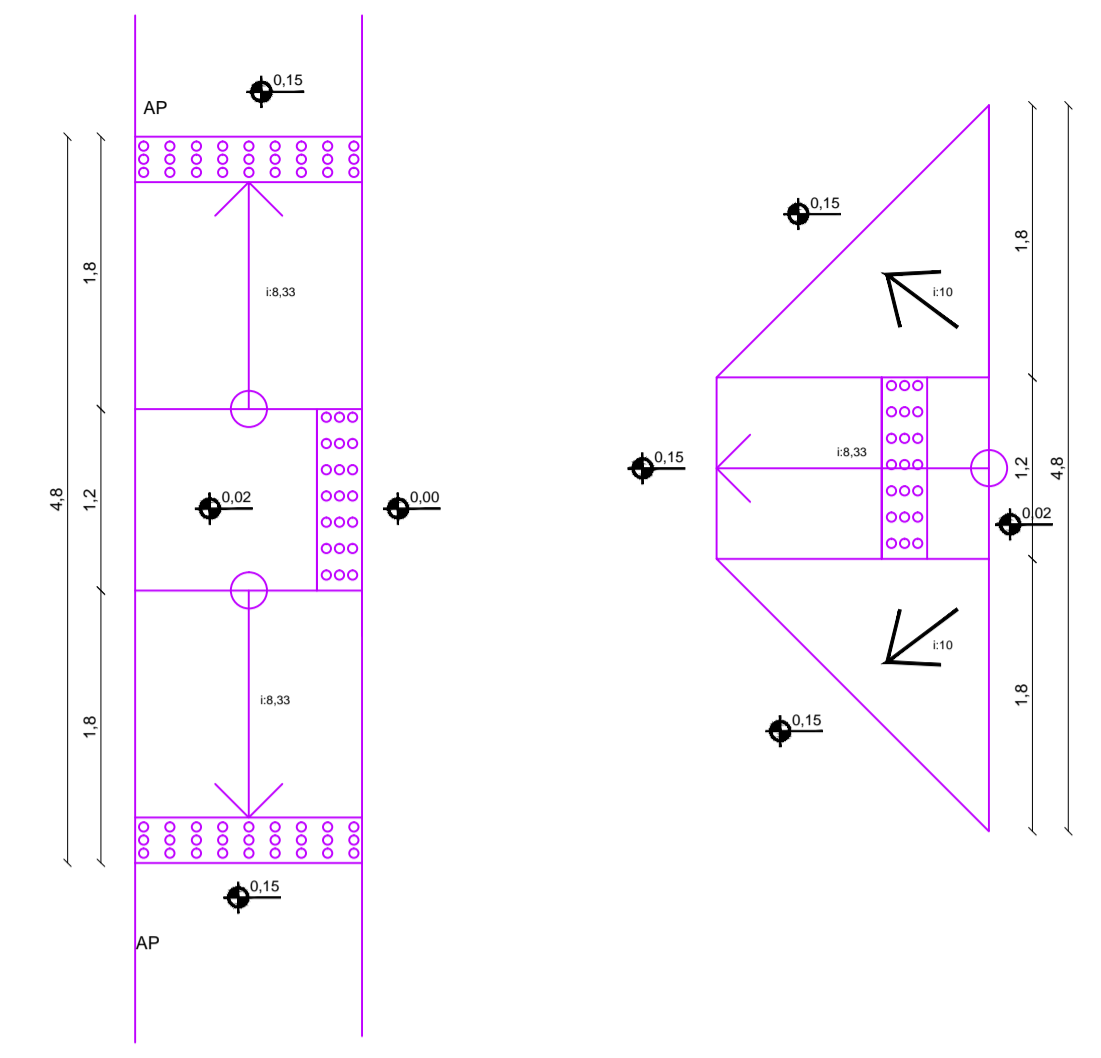
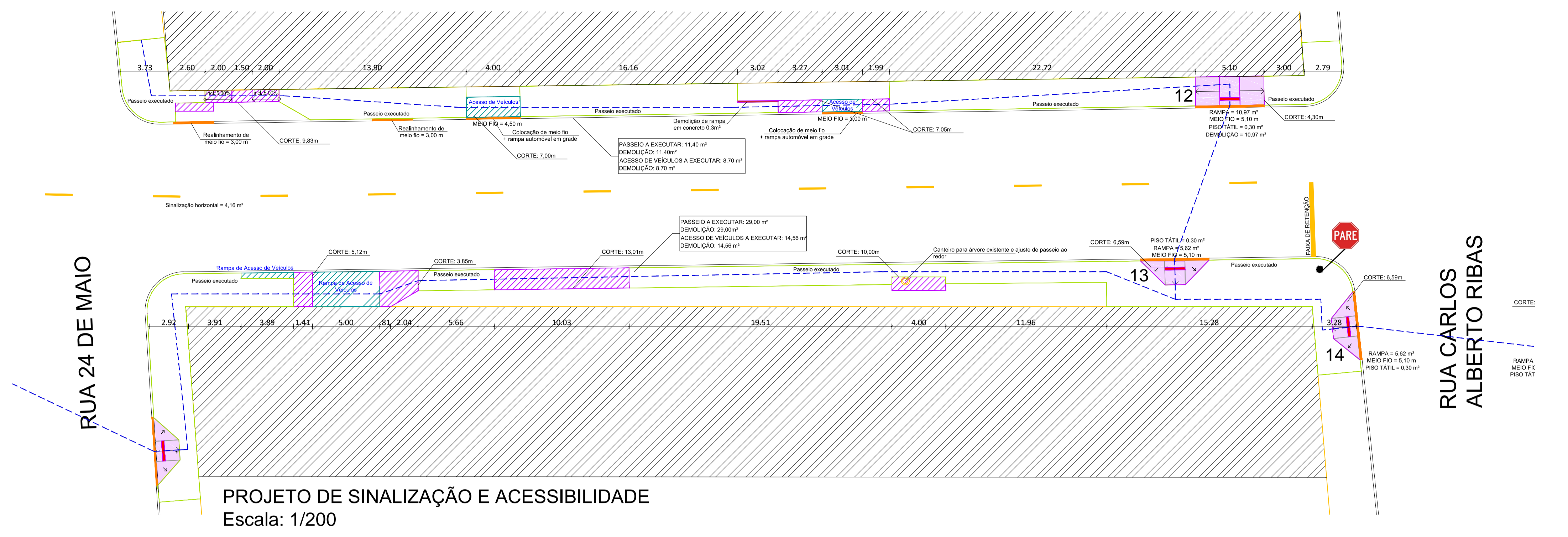


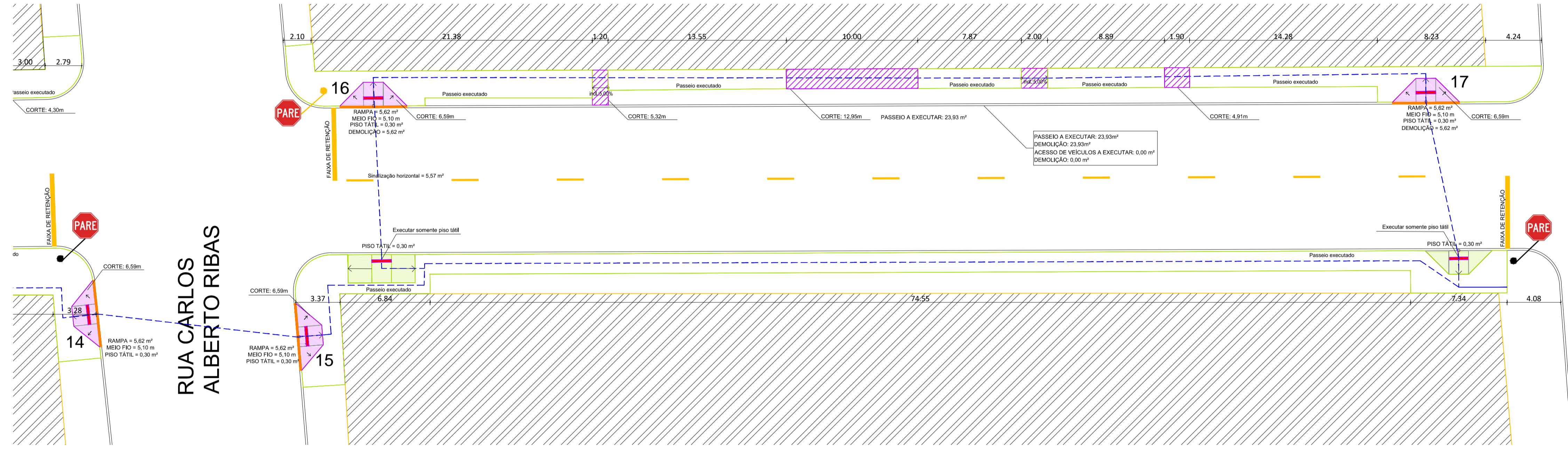
LEGENDA

- A EXECUTAR SINALIZAÇÃO
- EXECUTADO SINALIZAÇÃO
- EXECUTADO GEOMÉTRICO
- A EXECUTAR ACESSIBILIDADE



Detalhamento das rampas
Escala 1/50

PROJETO DE SINALIZAÇÃO E ACESSIBILIDADE
Escala: 1/200



PROJETO DE SINALIZAÇÃO E ACESSIBILIDADE
Escala: 1/200

AUGUSTO LEIVAS		Unid	LICITADO	EXECUTADO	SALDO	A EXECUTAR TOTAL	A REPROGRAMAR CAIXA	A REPROGRAMAR PMJ
2	PAVIMENTAÇÃO							
2.1	FORNECIMENTO E COLOCAÇÃO DE MEIO-FIO PRÉ-MOLDADO	m	753	677,7	m 75,3	m 141,35	m 75,3	m 66,05
2.2	REALINHAMENTO DE MEIO-FIO	m	-	-	m 6	m 6	m 6	m 0
4	ACESSIBILIDADES							
4.1	REGULARIZAÇÃO E COMPACTAÇÃO MANUAL DO TERRENO	m³	1003,36	0	m³ 1003,36	m³ 734,96	m³ 734,96	m³ 0
4.2	LASTRO DE BRITA ESPESURA 5cm	m³	50,17	0	m³ 50,168	m³ 36,75	m³ 36,75	m³ 0,00
4.3	PISO (CALÇADA) EM CONCRETO ESPESURA 7cm COM JUNTA DE DILATAÇÃO EM MADEIRA	m²	1003,36	0	m² 1003,36	m² 561,24	m² 561,24	m² 0
4.4	RAMPAS DE ACESSIBILIDADE	m²	207,48	0	m² 207,48	m² 100,89	m² 100,89	m² 0
4.5	PISO TÁTIL	m²	38,52	0	m² 38,52	m² 5,70	m² 5,70	m² 0,00
4.6	RAMPAS DE GARAGEM	m²	-	-	-	m² 67,13	m² 67,13	m² 0
4.7	DEMOLIÇÃO DE PASSEIO	m²	-	-	-	m² 734,96	m² 734,96	m² 0,00
4.8	CORTE	m	-	-	-	m 500,86	m 500,86	m 0,00
5	SINALIZAÇÃO							
5.1	SINALIZAÇÃO HORIZONTAL	m²	10,8	0	m² 10,8	m² 15,79	m² 10,8	m² 4,99
5.2	SINALIZAÇÃO VERTICAL	unid	8	5	unid 3	unid 3	unid 3	unid 0,00



PREFEITURA MUNICIPAL DE JAGUARÃO
SECRETARIA PLANEJAMENTO E URBANISMO
ESCRITÓRIO TÉCNICO

PROJETO PAV. ASFÁTICA E DRENAGEM - Contrato 1003.096-18
RUA AUGUSTO LEIVAS (entre a Gal. Menna Barreto e Rua Bento Gonçalves)

PROJETO DE SINALIZAÇÃO E ACESSIBILIDADE - REPROGRAMAÇÃO
Rua Augusto Leivas - km 0+000 ao km 0+380

RESPONSÁVEL TÉCNICO: Eng. Civil André Timm CREA 107270	PREFEITURA: Rubens Kern Secretário de Planejamento e Urbanismo	PRANCHA 02/02
DESENHO: Eng. Stella Harkins	DATA: abril/2020	ESCALA: INDICADA