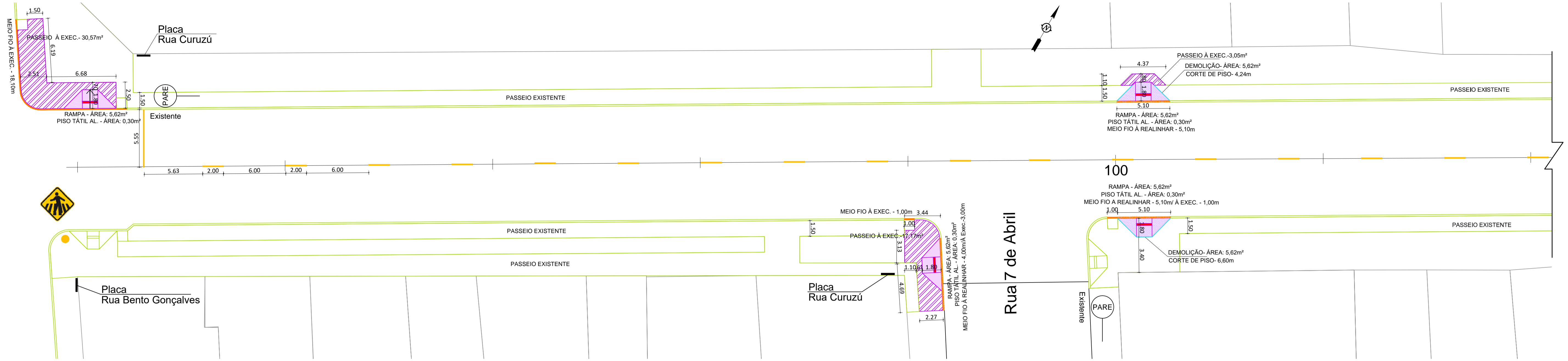
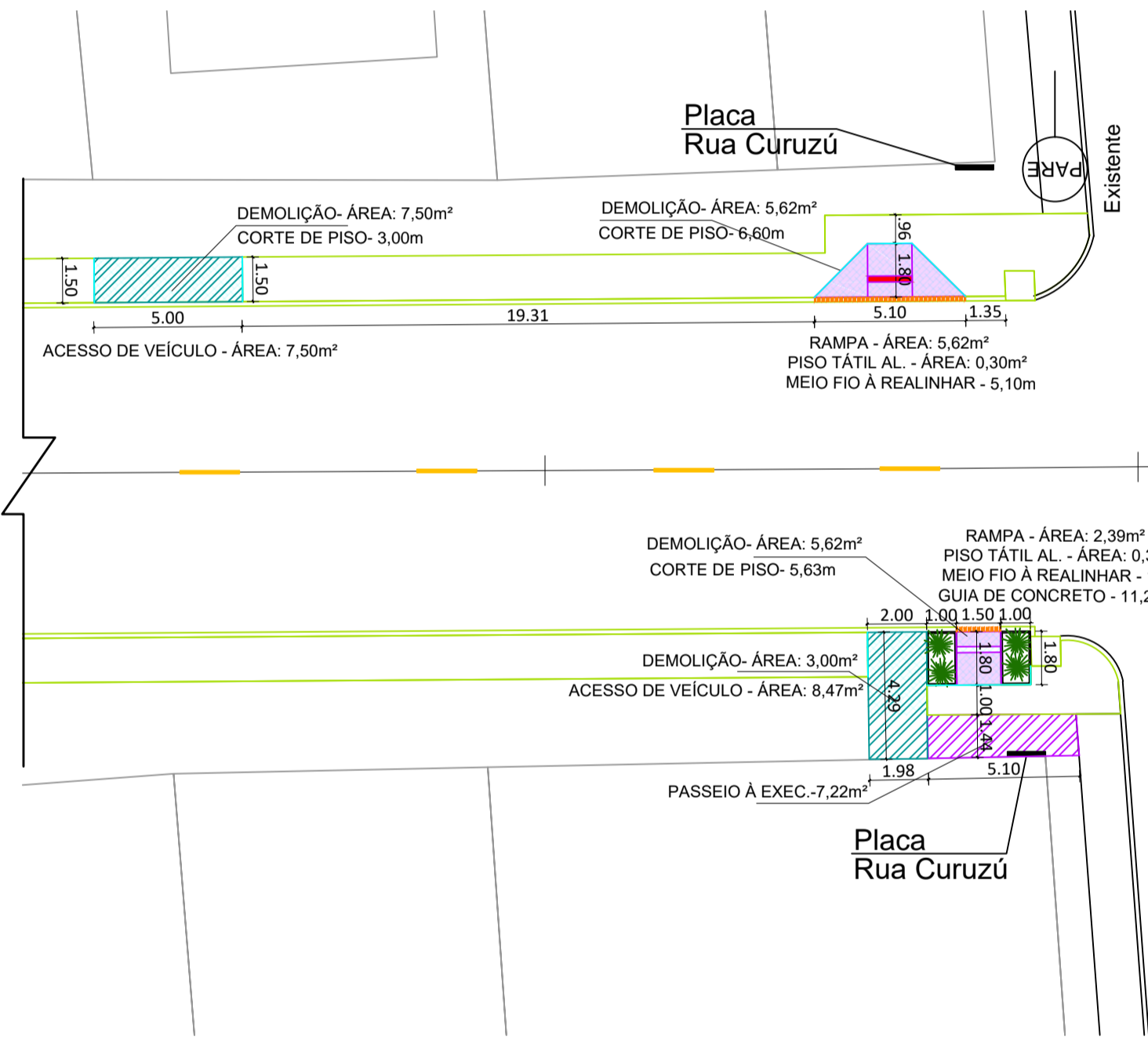


Av. Bento Gonçalves



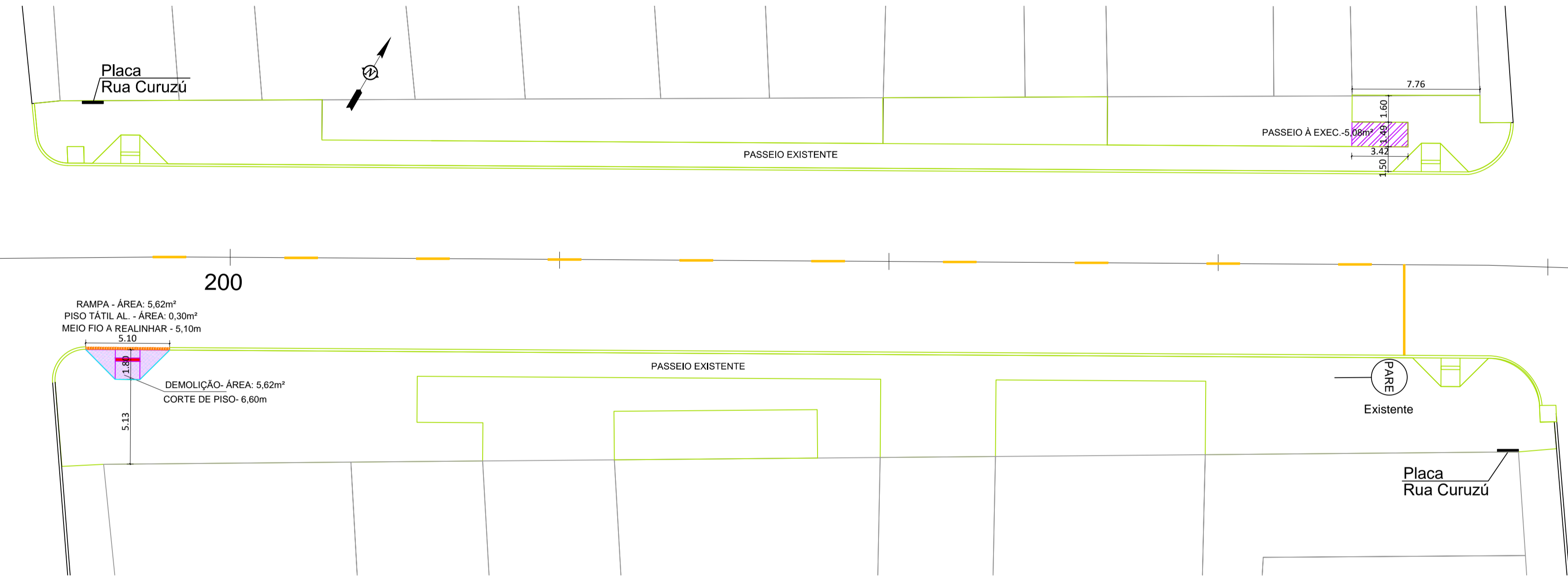
PROJETO SINALIZAÇÃO – Rua Curuzú km 0+000 ao km 0+140

Escala 1:200



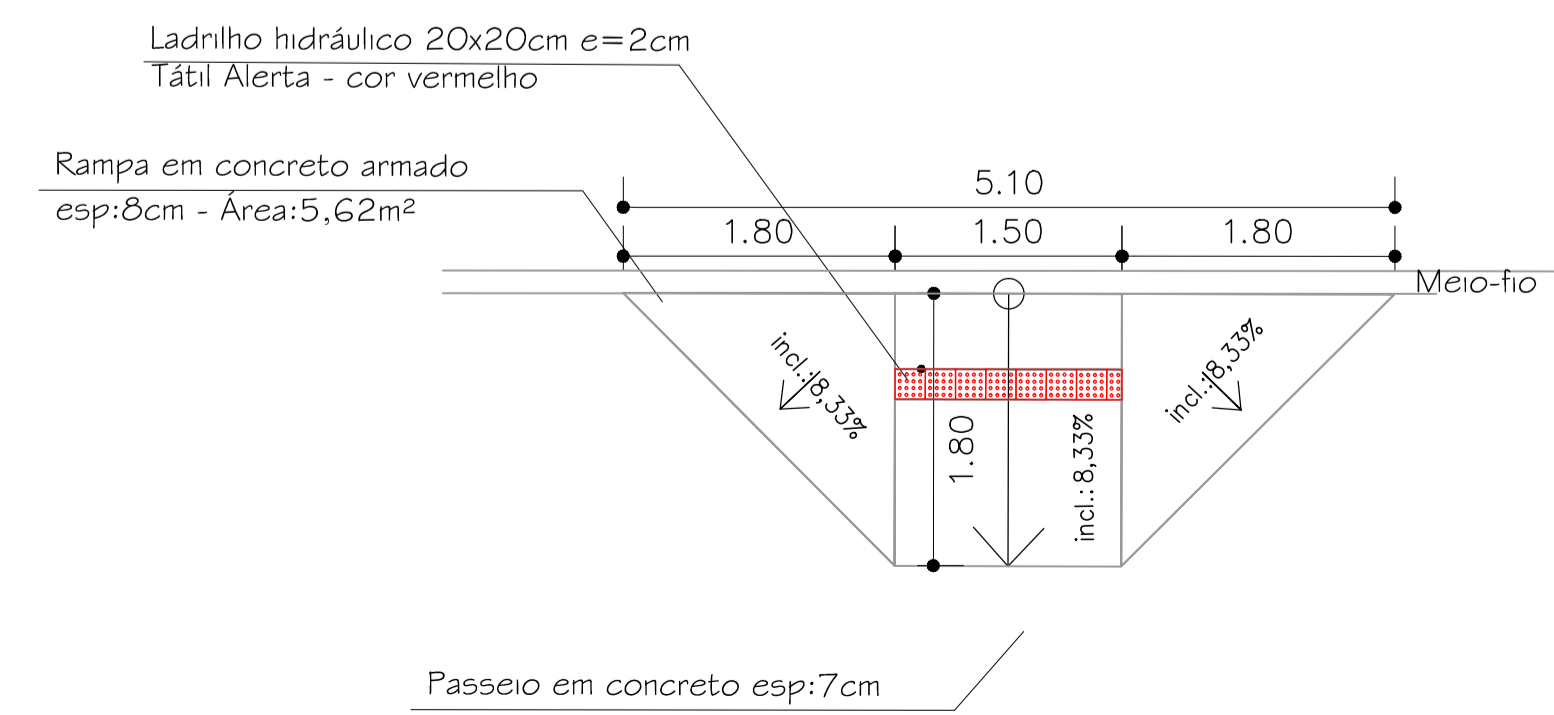
PROJETO SINALIZAÇÃO – Rua Curuzú km 0+140 ao km 0+280

Escala 1:200



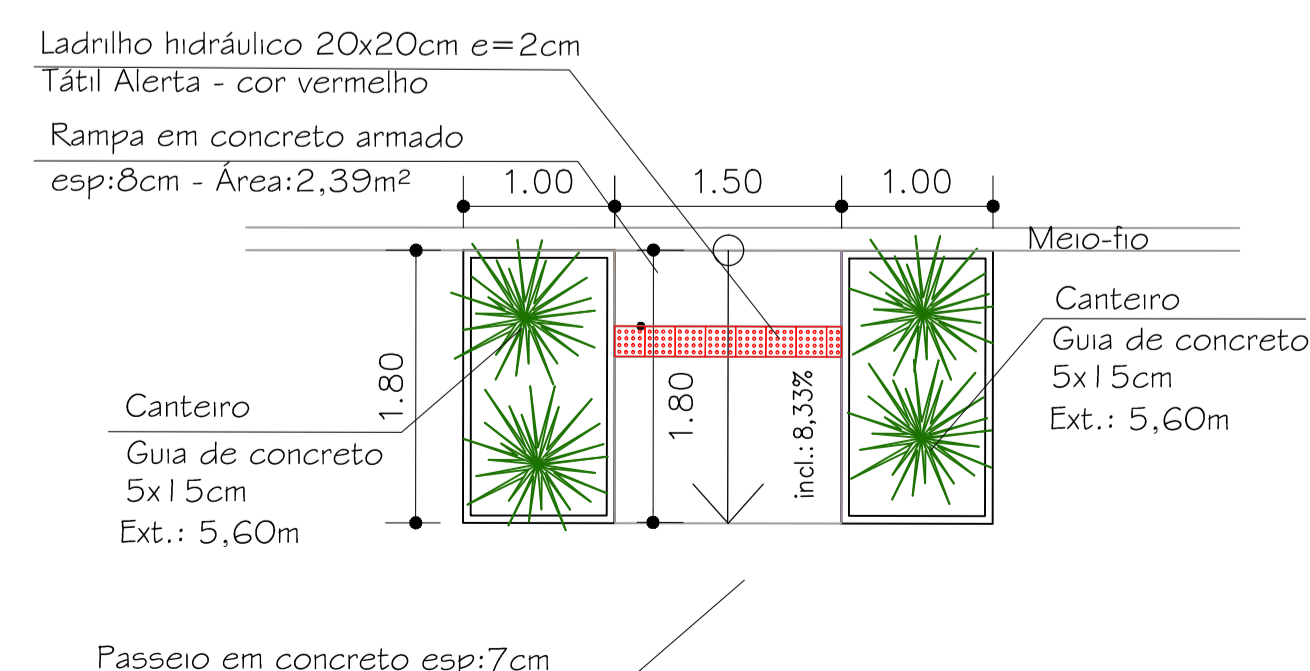
LEGENDA

- EXISTENTE
- EXECUTADO
- À REPROGRAMAR – CAIXA
- À REPROGRAMAR – ACESSO VEÍCULOS
- SINALIZ. À REPROGRAMAR
- ROTA ACESSÍVEL



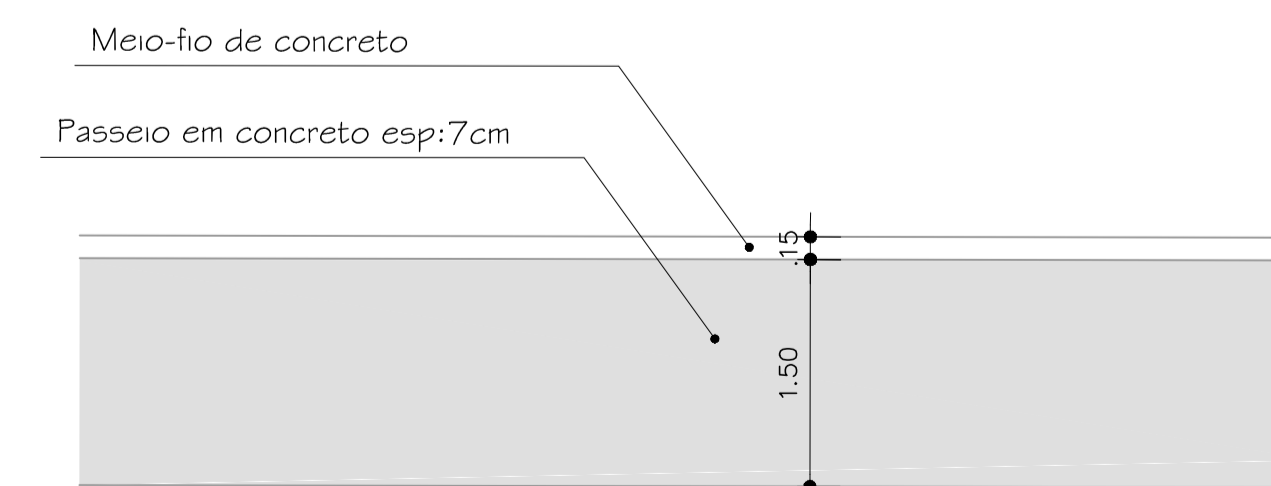
DETALHE DA RAMPAS MODELO 1

Escala 1:50



DETALHE DA RAMPAS MODELO COM CANTEIRO

Escala 1:50



DETALHE DO PASSEIO

Escala 1:50

<b>PREFEITURA MUNICIPAL DE JAGUARÃO</b> SECRETARIA PLANEJAMENTO E URBANISMO ESCRITÓRIO TÉCNICO		
PROJETO PAV. ASFÁTICA E DRENAGEM - Contrato 1003.096-18 RUA CURUZÚ (entre a Av. Bento Gonçalves e Rua Carlos Alberto Ribas)		
PROJETO SINALIZAÇÃO - REPROGRAMAÇÃO Rua Curuzú - km 0+000 ao km 0+280		
RESPONSÁVEL TÉCNICO: Eng. Civil André Timm <small>CREA 107270</small>	PREFEITURA: Rubens Kern <small>Secretário de Planejamento e Urbanismo</small>	PRANCHA <span style="font-size: 2em; font-weight: bold;">01/02</span>
DESENHO: Arq. Leticia Fernandes	DATA: abril/2020	ESCALA: INDICADA