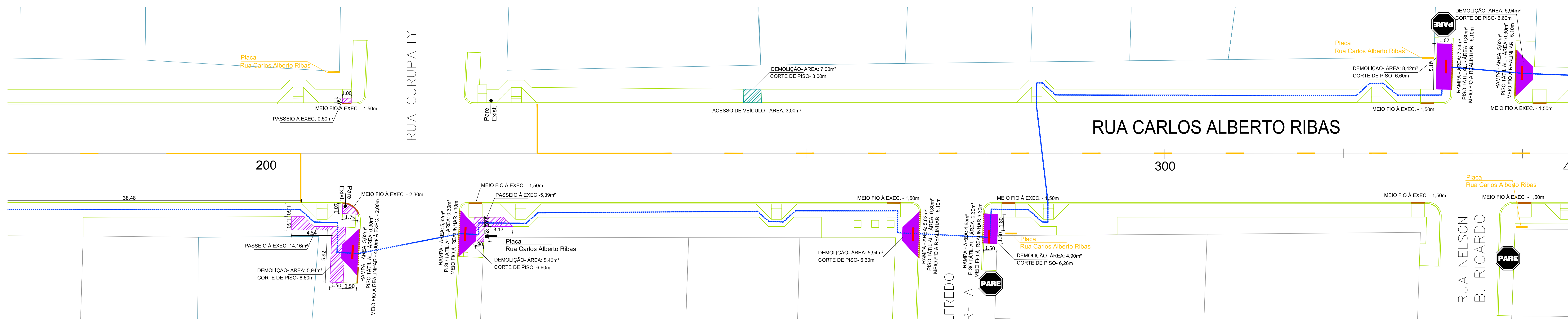


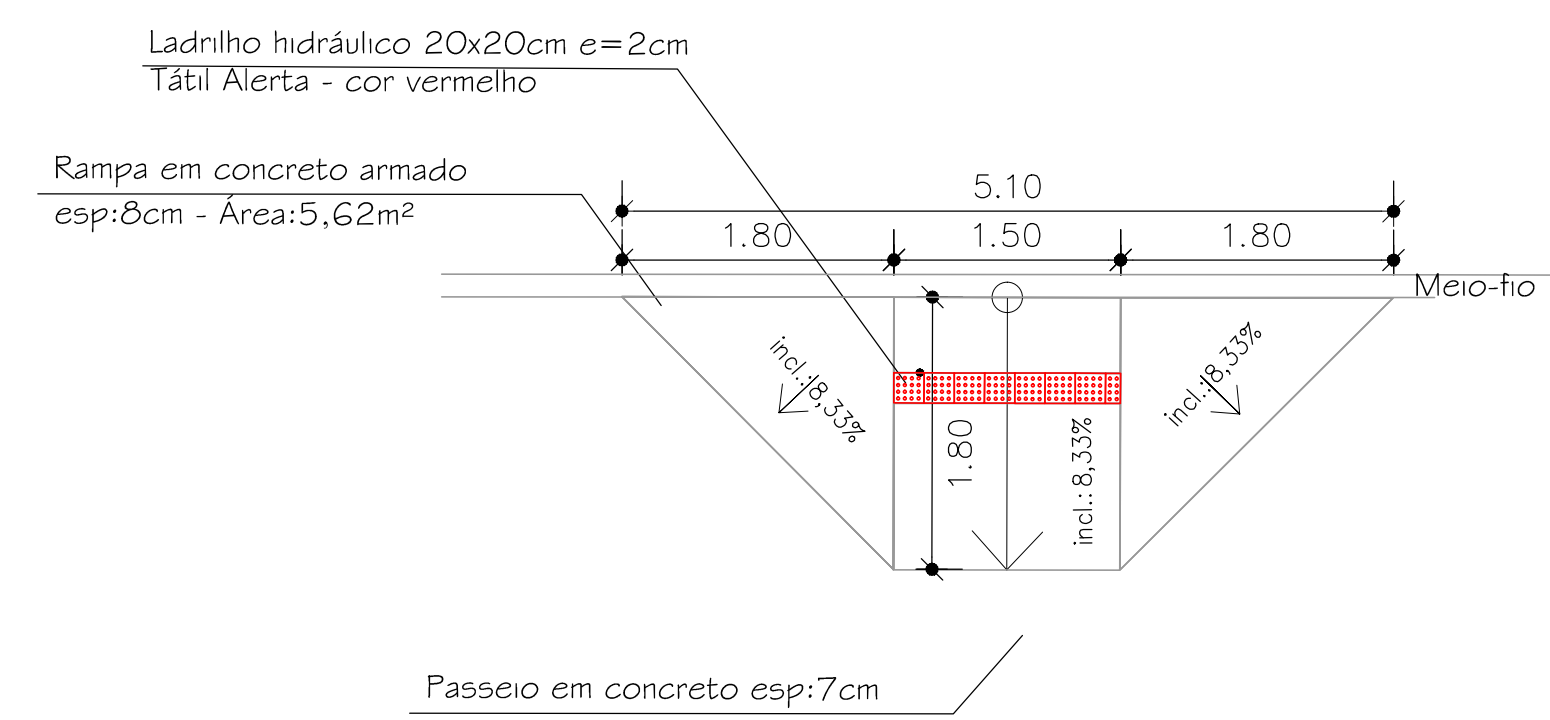
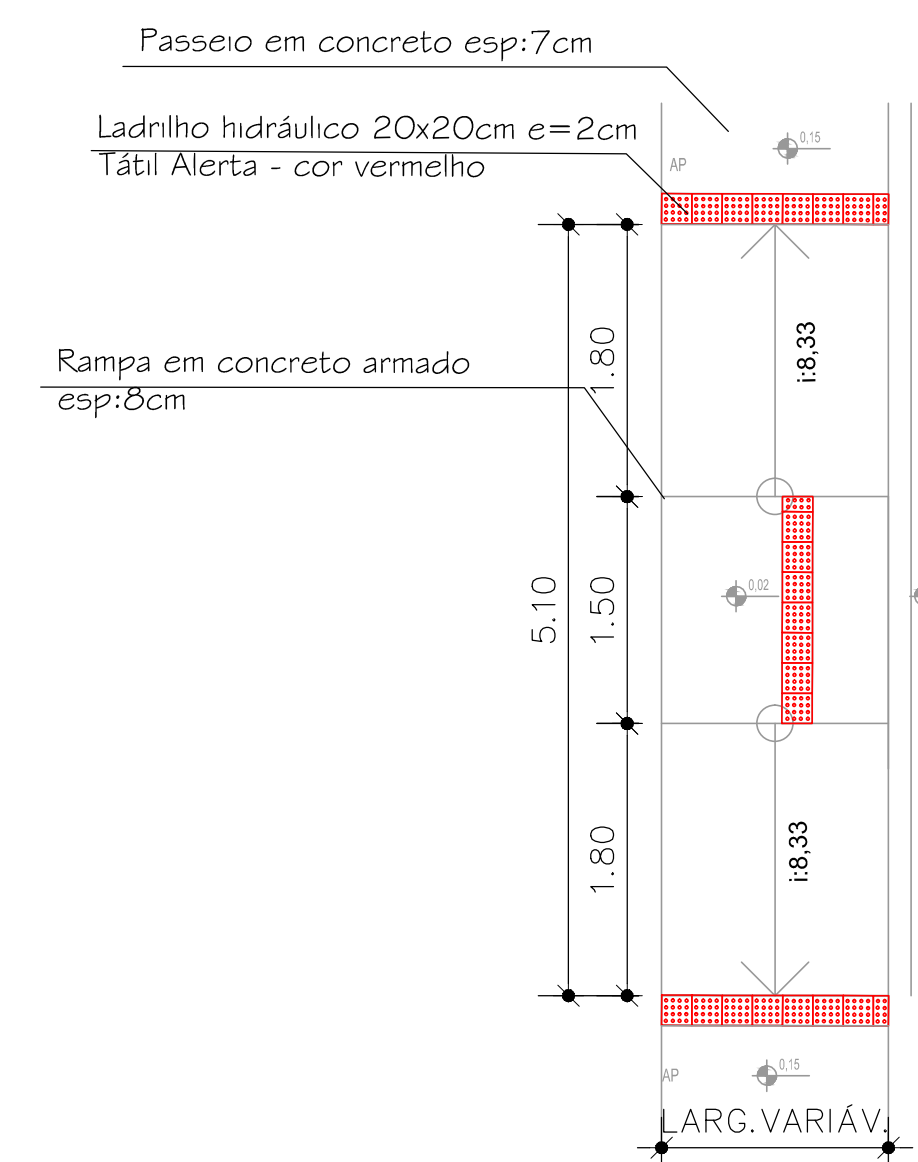
PROJETO SINALIZAÇÃO E ACESSIBILIDADE – Rua Carlos Alberto Ribas km 0+000 ao km 0+170

Escala 1:200

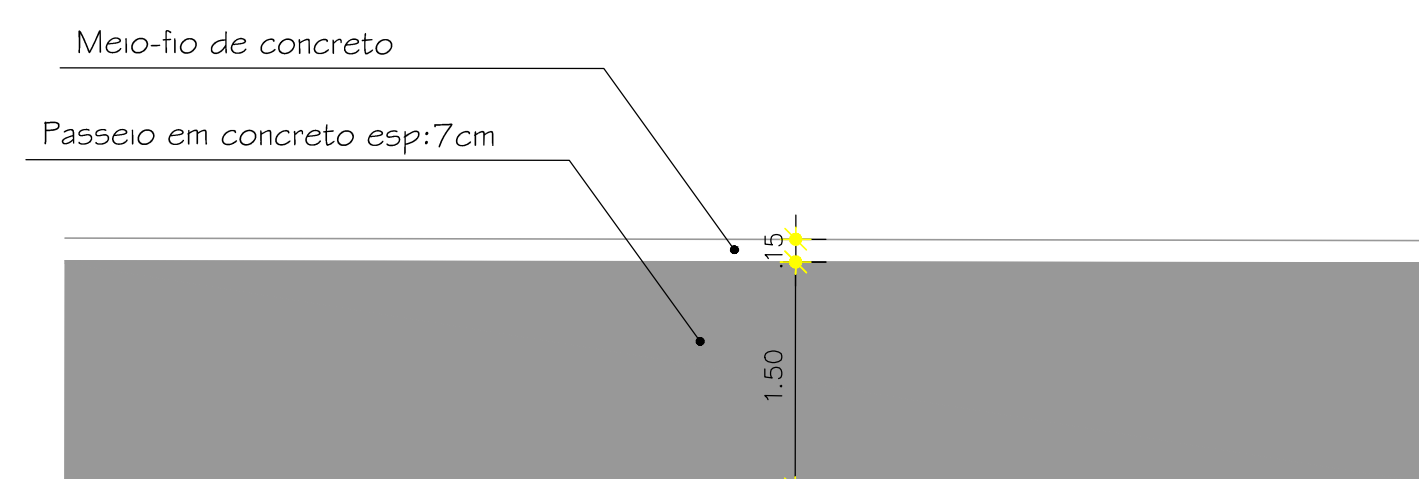



PROJETO SINALIZAÇÃO E ACESSIBILIDADE – Rua Carlos Alberto Ribas km 0+170 ao km 0+340

Escala 1:200



- LEGENDA
- EXISTENTE
 - EXECUTADO
 - À REPROGRAMAR ACESSIBILIDADE – CAIXA
 - À REPROGRAMAR – ACESSO VEÍCULOS
 - À REPROGRAMAR – PAV. ASFÁLTICA
 - SINALIZ. À REPROGRAMAR
 - ROTA ACESSÍVEL



| | | |
|--|--|-------------------------|
|  PREFEITURA MUNICIPAL DE JAGUARÃO SECRETARIA PLANEJAMENTO E URBANISMO ESCRITÓRIO TÉCNICO | | |
| PROJETO PAV. ASFÁTICA E DRENAGEM - Contrato 1003.096-18 RUA CARLOS ALBERTO RIBAS (entre Bento Martins e Corredor das Tropas) | | |
| PROJETO ACESSIBILIDADE E SINALIZAÇÃO - REPROGRAMAÇÃO Rua Carlos Alberto Ribas - km 0+000 a km 0+600 | | |
| RESPONSÁVEL TÉCNICO: Eng. Civil André Timm CREA 107270 | PREFEITURA: Rubens Kern Secretário de Planejamento e Urbanismo | PRANCHA 02/04 |
| DESENHO: Arq. Leticia Fernandes | DATA: jan/2021 | ESCALA: INDICADA |