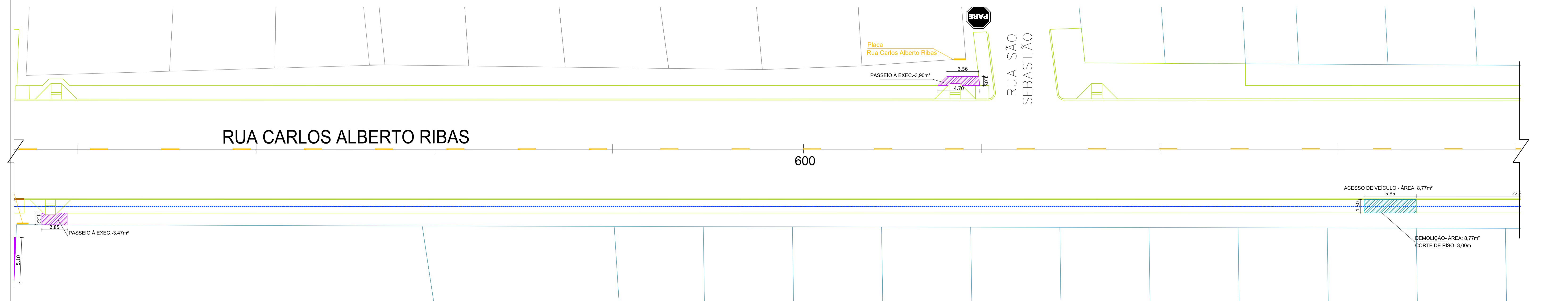


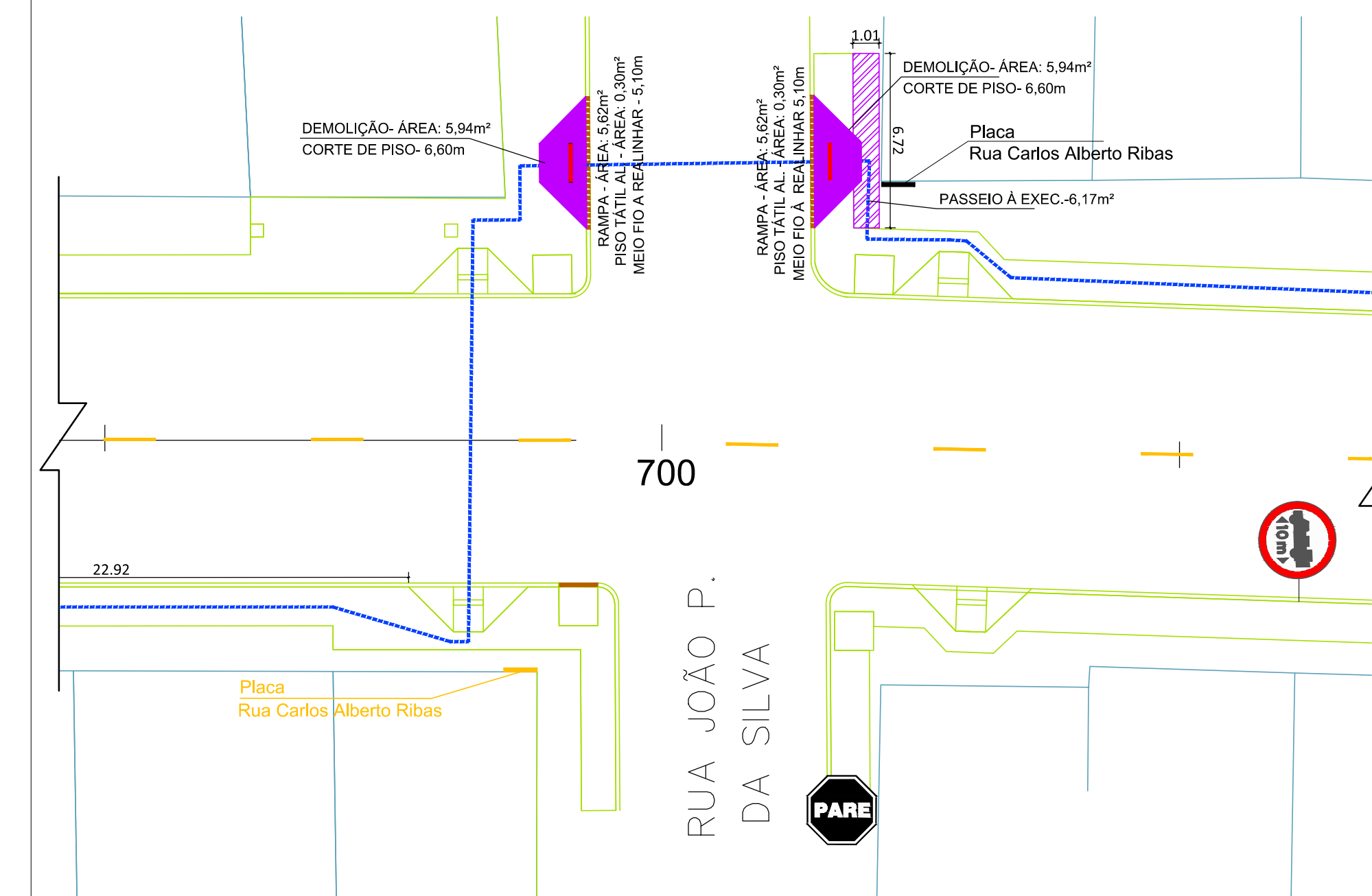
PROJETO SINALIZAÇÃO E ACESSIBILIDADE – Rua Carlos Alberto Ribas km 0+340 ao km 0+510

Escala 1:200



PROJETO SINALIZAÇÃO E ACESSIBILIDADE – Rua Carlos Alberto Ribas km 0+510 ao km 0+680

Escala 1:200




PROJETO SINALIZAÇÃO E ACESSIBILIDADE – Rua Carlos Alberto Ribas km 0+680 ao km 0+730

Escala 1:200

LEGENDA

	EXISTENTE
	EXECUTADO
	À REPROGRAMAR ACESSIBILIDADE – CAIXA
	À REPROGRAMAR – ACESSO VEÍCULOS
	À REPROGRAMAR – PAV. ASFÁLTICA
	SINALIZ. À REPROGRAMAR
	ROTA ACESSÍVEL

 PREFEITURA MUNICIPAL DE JAGUARÃO SECRETARIA PLANEJAMENTO E URBANISMO ESCRITÓRIO TÉCNICO		
PROJETO PAV. ASFÁTICA E DRENAGEM - Contrato 1003.096-18 RUA CARLOS ALBERTO RIBAS (entre Bento Martins e Corredor das Tropas)		
PROJETO ACESSIBILIDADE E SINALIZAÇÃO - REPROGRAMAÇÃO Rua Carlos Alberto Ribas - km 0+000 a km 0+600		
RESPONSÁVEL TÉCNICO: Eng. Civil André Timm CREA 107270	PREFEITURA: Rubens Kern Secretário de Planejamento e Urbanismo	PRANCHA 03/04
DESENHO: Arq. Leticia Fernandes	DATA: jan/2021	ESCALA: INDICADA