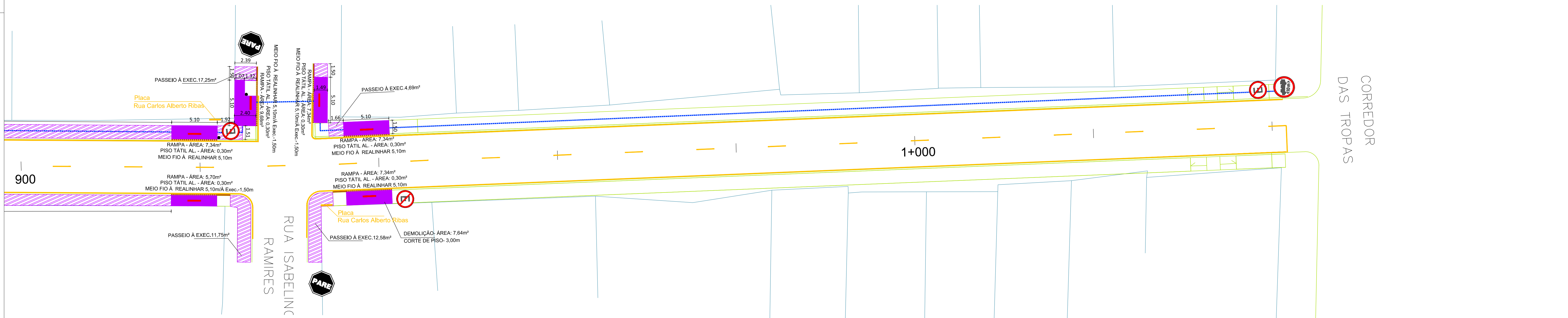


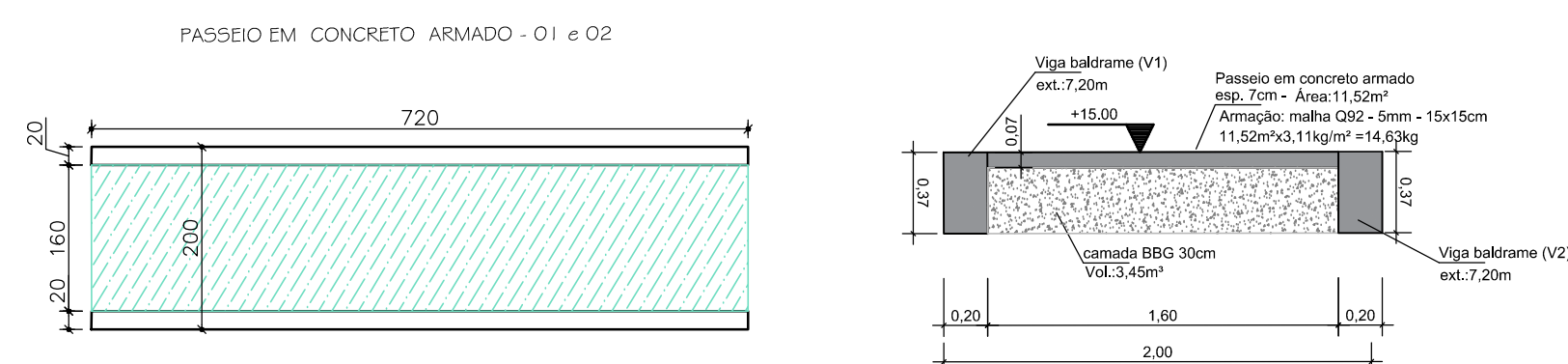
PROJETO SINALIZAÇÃO E ACESSIBILIDADE – Rua Carlos Alberto Ribas km 0+720 ao km 0+900

Escala 1:200




PROJETO SINALIZAÇÃO E ACESSIBILIDADE – Rua Carlos Alberto Ribas km 0+900 ao km 1+040

Escala 1:200



DETALHAMENTO DO PASSEIO DA PONTE

Sem Escala

 PREFEITURA MUNICIPAL DE JAGUARÃO SECRETARIA PLANEJAMENTO E URBANISMO ESCRITÓRIO TÉCNICO		
PROJETO PAV. ASFÁTICA E DRENAGEM - Contrato 1003.096-18 RUA CARLOS ALBERTO RIBAS (entre Bento Martins e Corredor das Tropas)		
PROJETO ACESSIBILIDADE E SINALIZAÇÃO - REPROGRAMAÇÃO Rua Carlos Alberto Ribas - km 0+600 ao km 1+060		
RESPONSÁVEL TÉCNICO: Eng. Civil André Timm CREA 107270	PREFEITURA: Rubens Kern Secretário de Planejamento e Urbanismo	PRANCHA 04/04
DESENHO: Arq. Leticia Fernandes	DATA: jan/2021	ESCALA: INDICADA