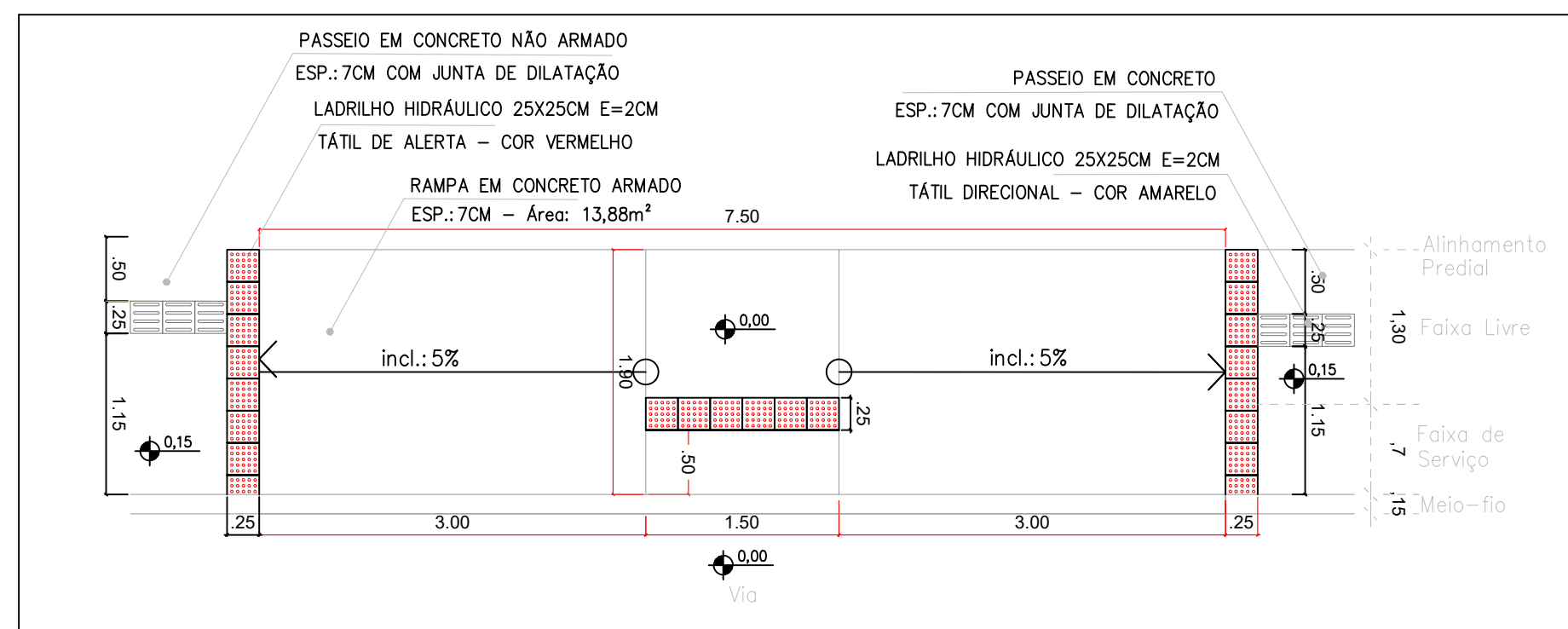
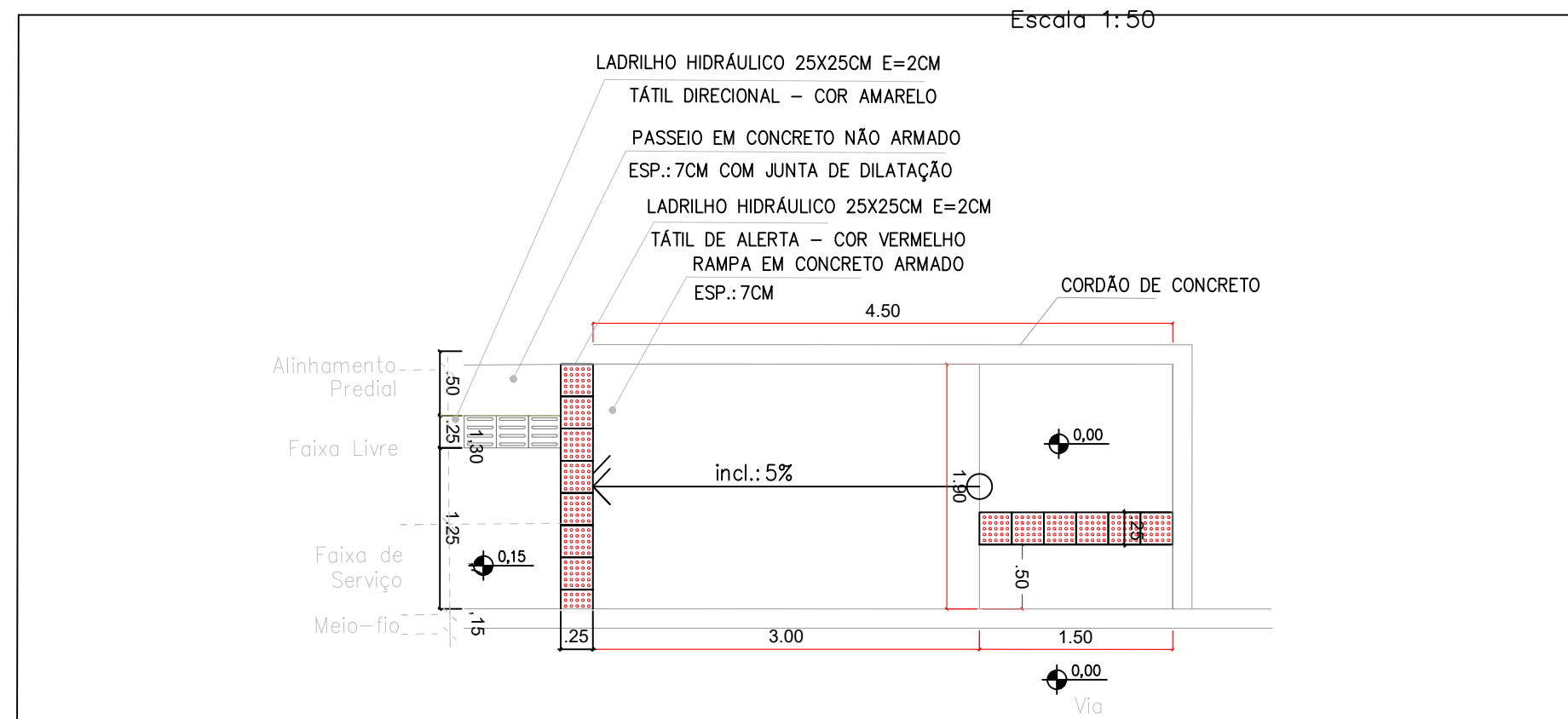


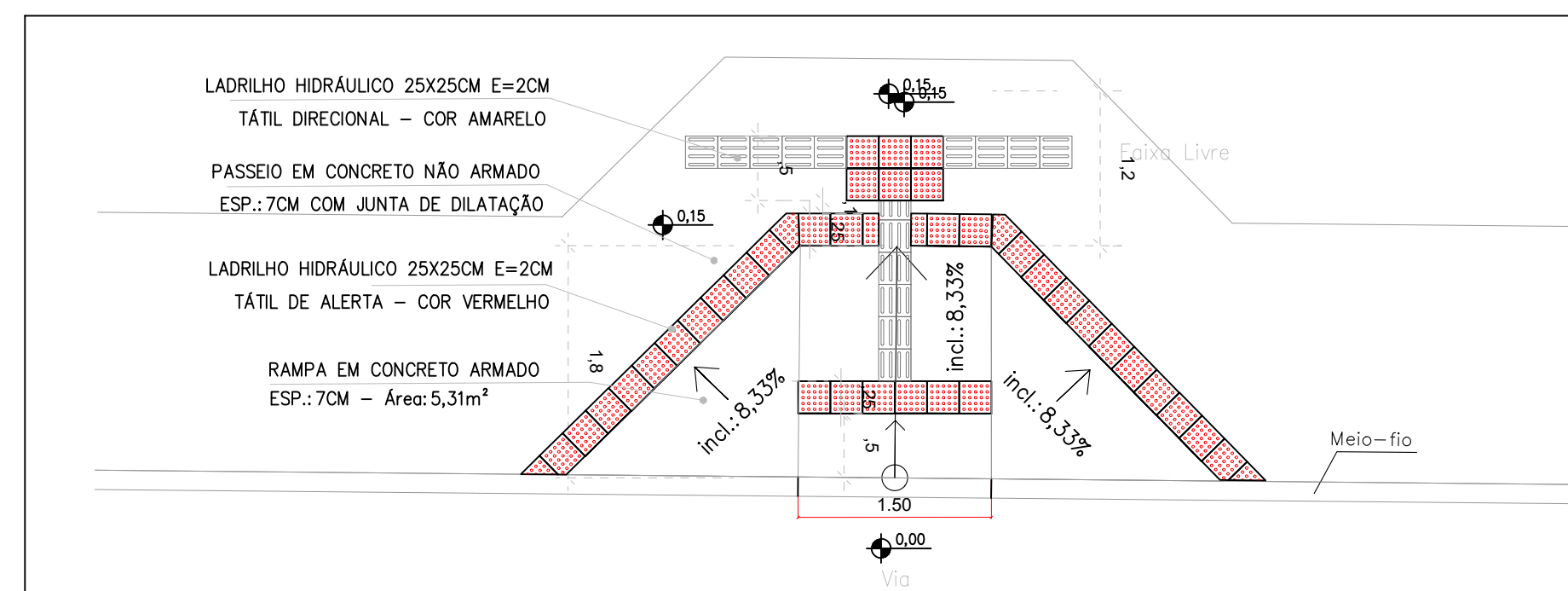
PROJETO ACESSIBILIDADE - - Rua Arnaldo Ferreira - km 0+170ao km 0+300
Escala 1:200



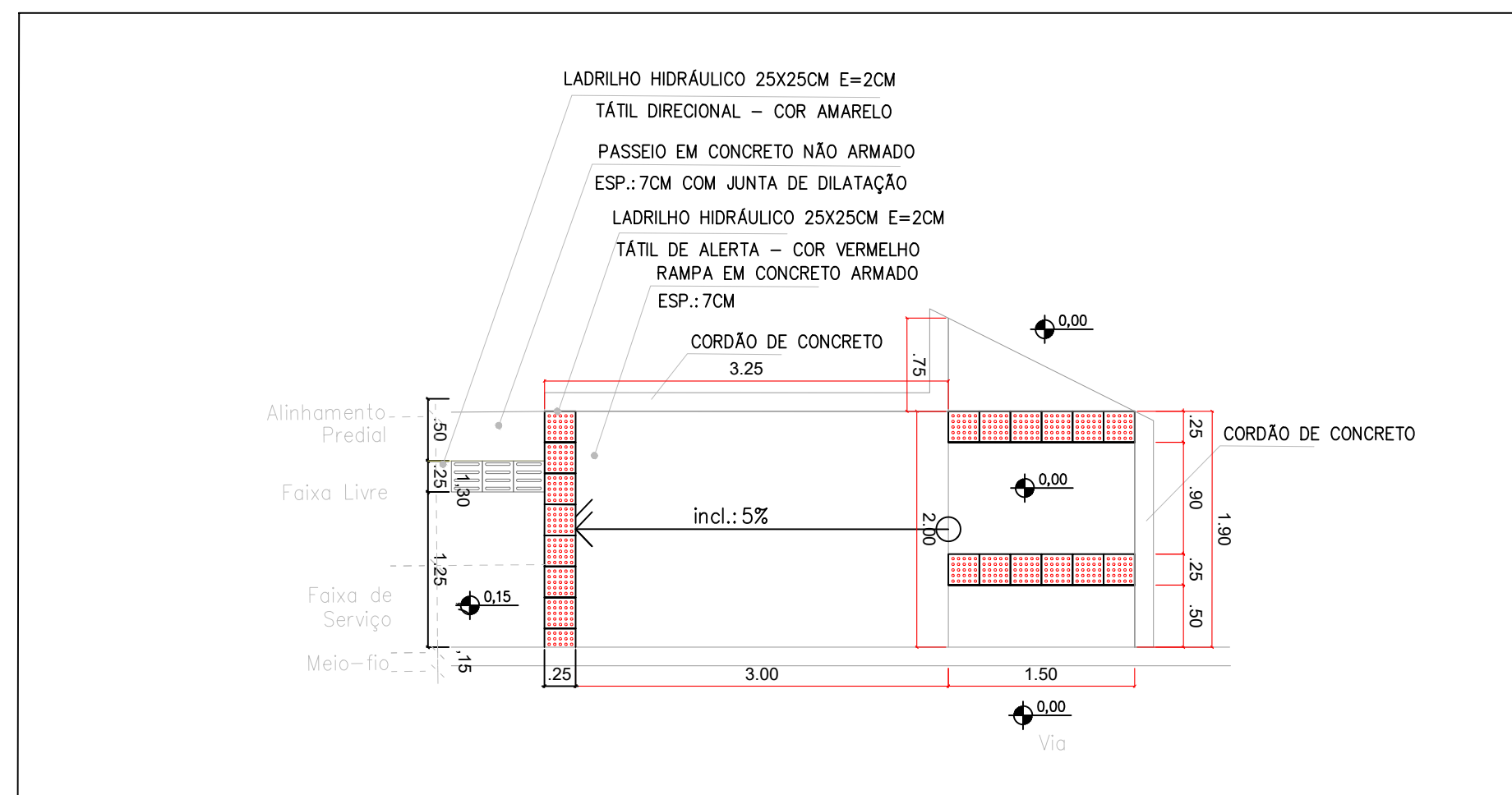
DETALHAMENTO RAMPA - R.A 01/02/0305/06/11
Escala 1:50



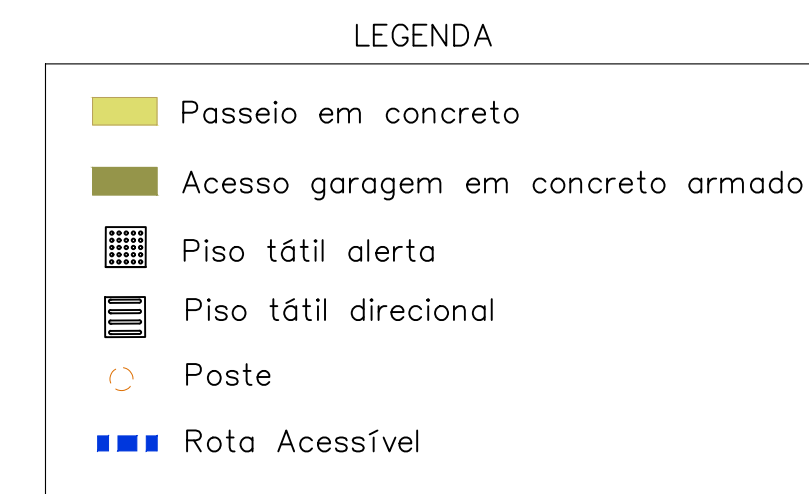
DETALHAMENTO RAMPA - R.A 08/10
Escala 1:50



DETALHAMENTO RAMPA - R.A 04/07
Escala 1:50



DETALHAMENTO RAMPA - R.A 09
Escala 1:50



Rampas de Acessibilidade						
	Frete Obra 01	Frete Obra 02	Frete Obra 03	Frete Obra 04	Frete Obra 05	Total
R.A. 01	13,88	0,00	0,00	0,00	0,00	0,00
R.A. 02	13,88	0,00	0,00	0,00	0,00	0,00
R.A. 03	13,88	0,00	0,00	0,00	0,00	0,00
R.A. 04	5,31	0,00	0,00	0,00	0,00	0,00
R.A. 05	0,00	0,00	13,88	0,00	0,00	0,00
R.A. 06	0,00	0,00	13,88	0,00	0,00	0,00
R.A. 07	0,00	0,00	5,31	0,00	0,00	0,00
R.A. 08	0,00	0,00	0,00	0,00	0,00	8,18
R.A. 09	0,00	0,00	0,00	0,00	0,00	8,74
R.A. 10	0,00	0,00	0,00	0,00	0,00	8,46
R.A. 11	0,00	0,00	0,00	0,00	0,00	14,10
	46,95	0	33,07	0	39,48	119,50


PREFEITURA MUNICIPAL DE JAGUARÃO
 SECRETARIA PLANEJAMENTO E URBANISMO
 ESCRITÓRIO TÉCNICO

PROJETO DE PAVIMENTAÇÃO, DRENAGEM, ACESSIBILIDADE E SINALIZAÇÃO
RUA ARNALDO FERREIRA
 (entre as Ruas Claudino Echeveguá e Madre Líluba)

PROJETO ACESSIBILIDADE
 Rua Arnaldo Ferreira - km 0+380 ao km 0+537

RESPONSÁVEL TÉCNICO:	PREFEITURA:
Eng. Civil André Timm CREA 107270	Arq. Leticia Fernandes CAU 33469-3
Luiz Carlos Barreto Secretário de Planejamento e Urbanismo	
DATA: 15/10/2021	ESCALA: INDICADA
	FRANCHA A08/11