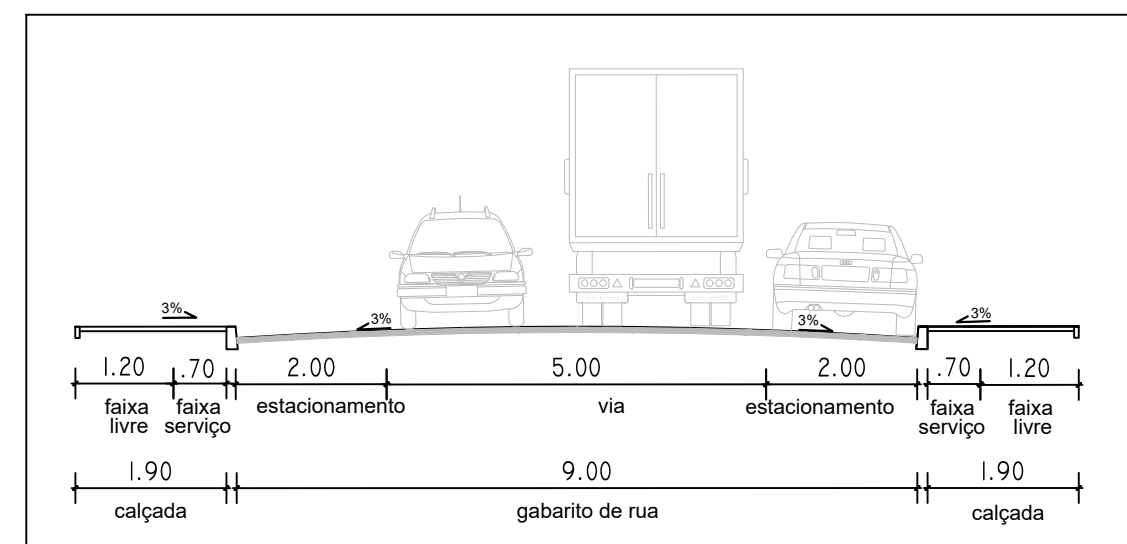
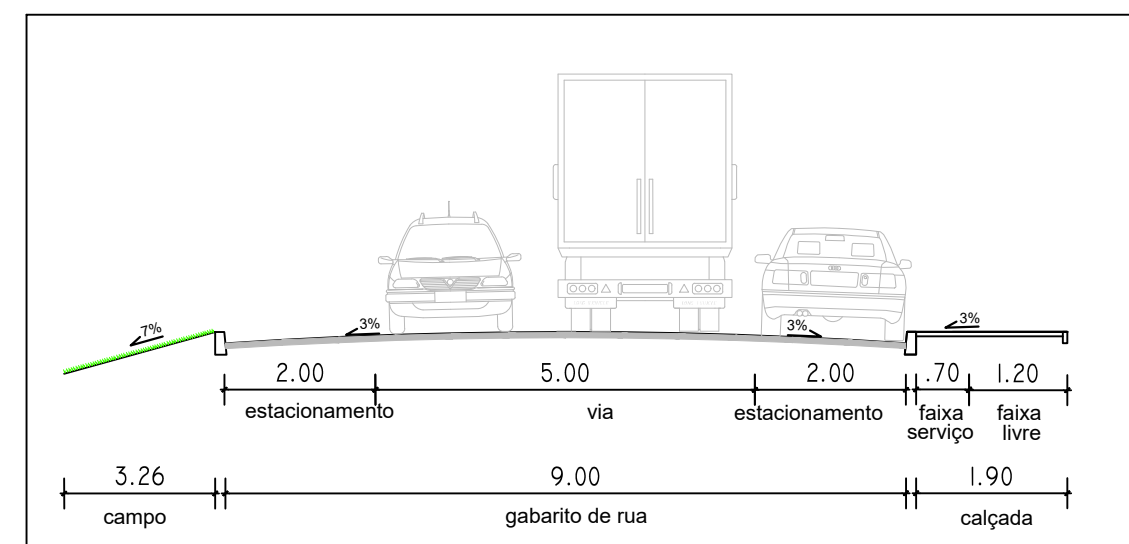


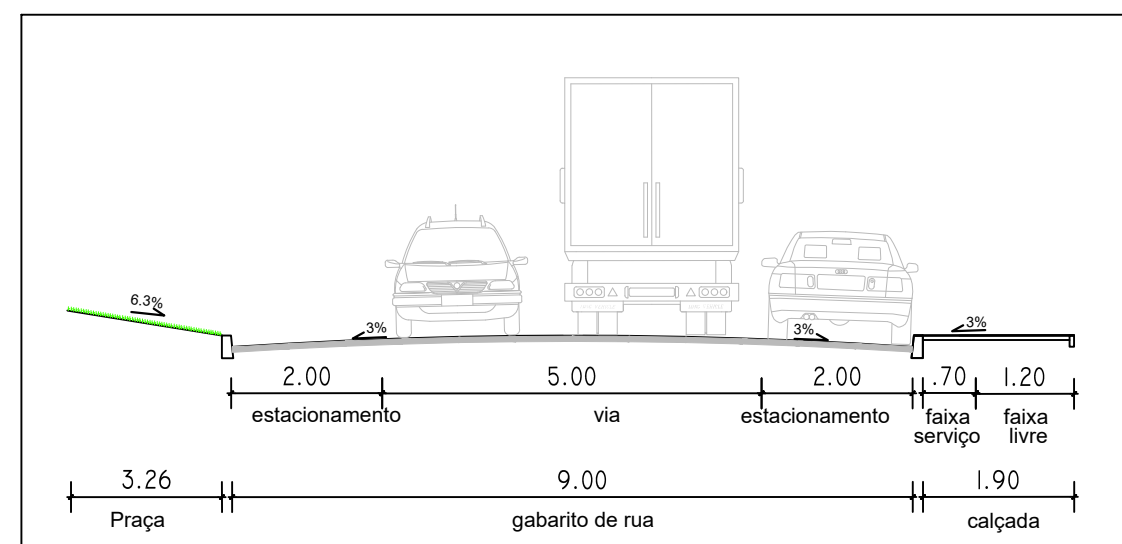
PROJETO GEOMÉTRICO - - Rua Arnaldo Ferreira - km 0+380 ao km 0+537
Escala 1: 250



CORTE AA' e BB'
Escala 1: 100



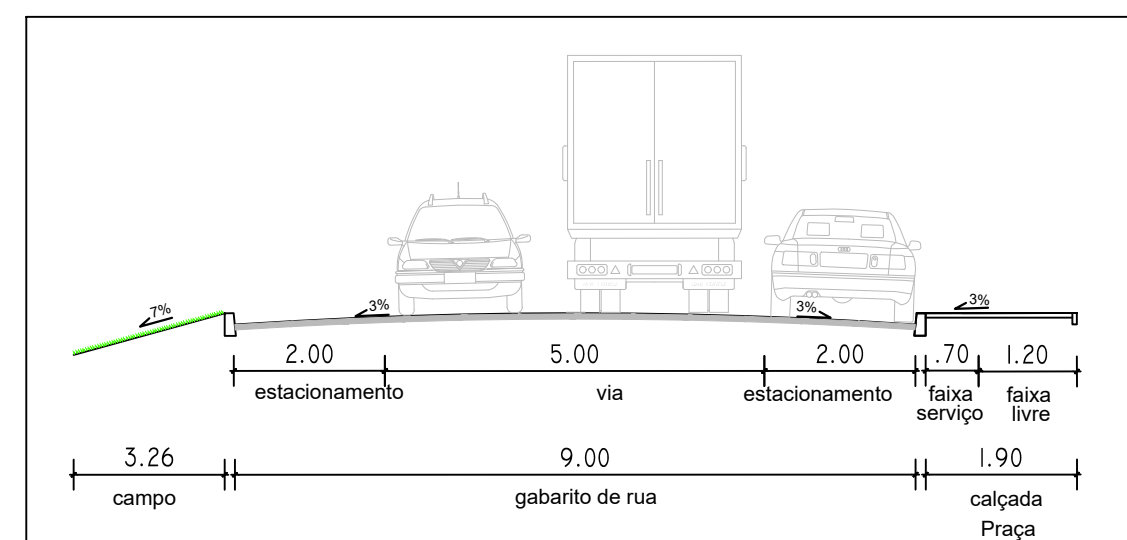
CORTE CC'
Escala 1: 100



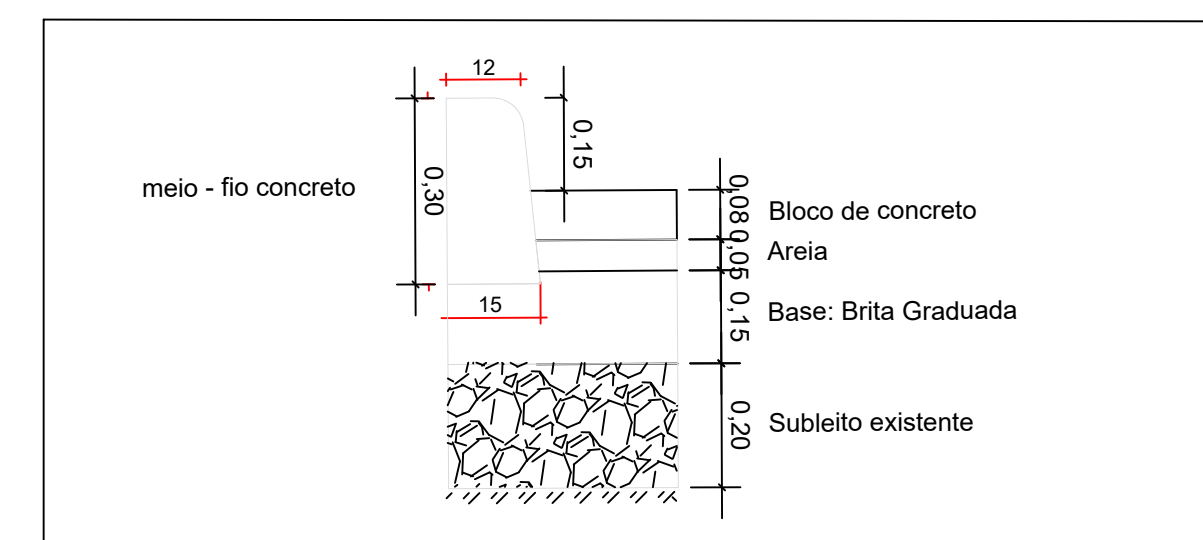
CORTE DD'
Escala 1: 100

LEGENDA

- Meio-fio de concreto
- ▨ Pav. Bloco de concreto
- ▩ Pav. Asfáltica existente
- ⊗ Vegetação a ser Mantida
- ⊙ Árvore a ser suprimida - 2 unid



CORTE EE'
Escala 1: 100



DETALHE 01 - CORTE PAVIMENTO - Pista
SEM ESCALA

Quadro de Área - Geométrico - Pav. Bloco de Concreto						
	Frete de Obra 01	Frete de Obra 02	Frete de Obra 03	Frete de Obra 04	Frete de Obra 05	TOTAL
Pav. Bloco de Concreto (m ²)	1300,14	1119,32	1483,88	1339,52	1708,56	6951,42
Meio Fio reto (m)	239,28	250,21	261,37	199,94	232,08	1182,88
Meio Fio curvo (m)	14,14	0,00	29,28	2,16	65,70	111,28
Cordão (m)	46,90	18,00	25,16	67,28	46,34	203,68

PREFEITURA MUNICIPAL DE JAGUARÃO
SECRETARIA PLANEJAMENTO E URBANISMO
ESCRITÓRIO TÉCNICO

PROJETO DE PAVIMENTAÇÃO, DRENAGEM, ACESSIBILIDADE E SINALIZAÇÃO
RUA ARNALDO FERREIRA
(entre as Ruas Claudino Echeveguá e Madre Líuba)

PROJETO GEOMÉTRICO
Rua Arnaldo Ferreira - km 0+380 ao km 0+537

RESPONSÁVEL TÉCNICO: PREFEITURA:

Eng. Civil André Timm Arq. Leticia Fernandes Luiz Carlos Barreto
CREA 107270 CAU 33469-3 Secretário de Planejamento e Urbanismo

DATA: 15/10/2021 ESCALA: INDICADA PRANCHA: **G03/11**