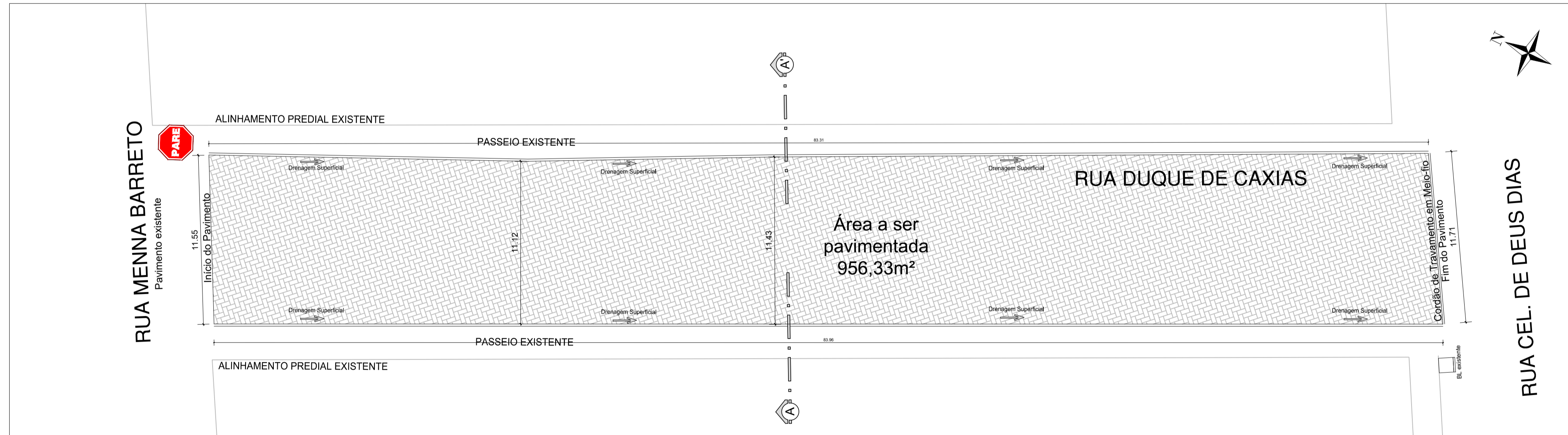





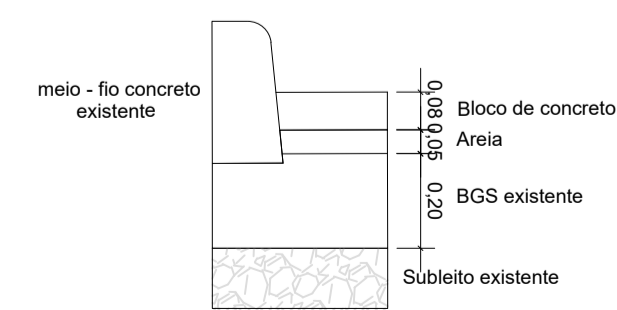
IMAGEM DE SATÉLITE  
Sem Escala



PROJETO GEOMÉTRICO - Rua Duque de Caxias  
Escala: 1:200



CORTE AA'  
Escala: 1:75



DETALHE DO PAVIMENTO  
Escala: 1:20

Quadro de Quantitativos GEOMÉTRICO		
Item	Unidade	Quantidade
Pavimentação Bloco	m <sup>2</sup>	956,33
Areia	m <sup>3</sup>	47,82
Cordão de Travamento	m	11,71
Pintura de Meio-fio	m	84,00
Placa de Sinalização R1	un	1,00



PREFEITURA MUNICIPAL DE JAGUARÃO  
SECRETARIA PLANEJAMENTO E URBANISMO  
ESCRITÓRIO TÉCNICO

PROJETO PAVIMENTAÇÃO E SINALIZAÇÃO  
RUA DUQUE DE CAXIAS  
(entre as Ruas Menna Barreto e Coronel de Deus Dias)

PROJETO GEOMÉTRICO  
Rua Duque de Caxias

RESPONSÁVEL TÉCNICO:

PREFEITURA:

Eng. Civil André Timm  
CREA/RS 107270

Luiz Carlos Barreto  
Secretário de Planejamento e Urbanismo

PROJETISTA:  
Arq. Urb. Aline Otto

DATA:  
outubro/2021

ESCALA:  
INDICADA

PRANCHA  
01/01