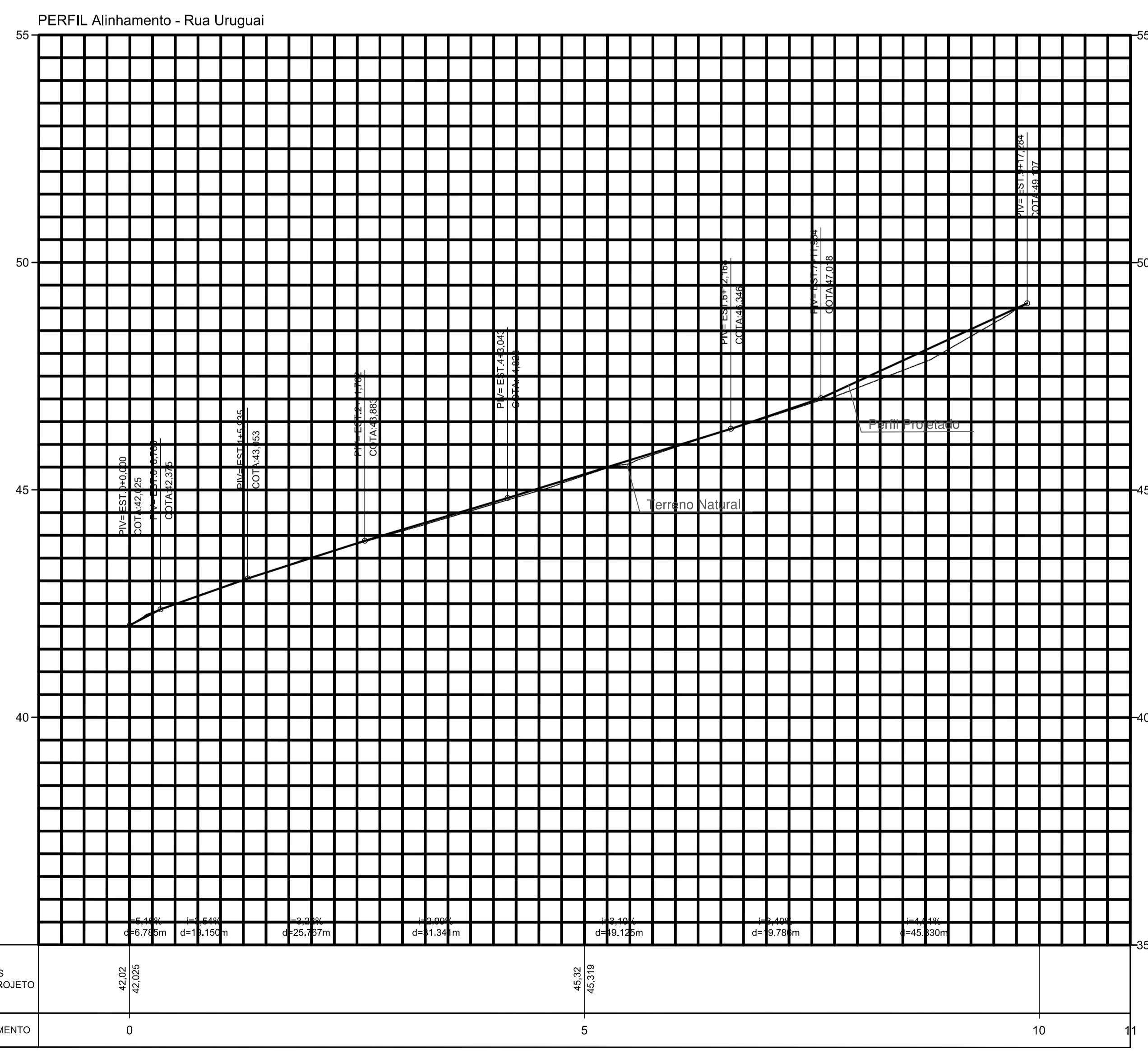
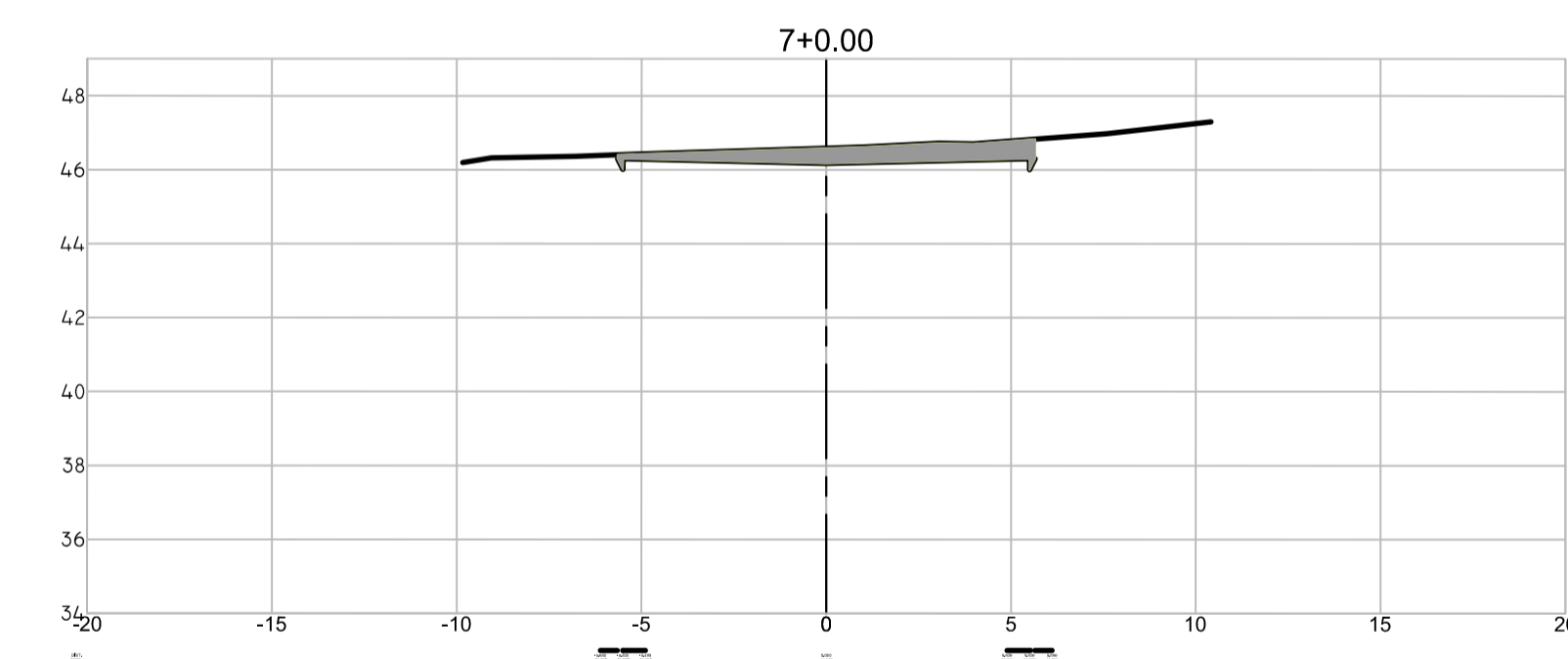
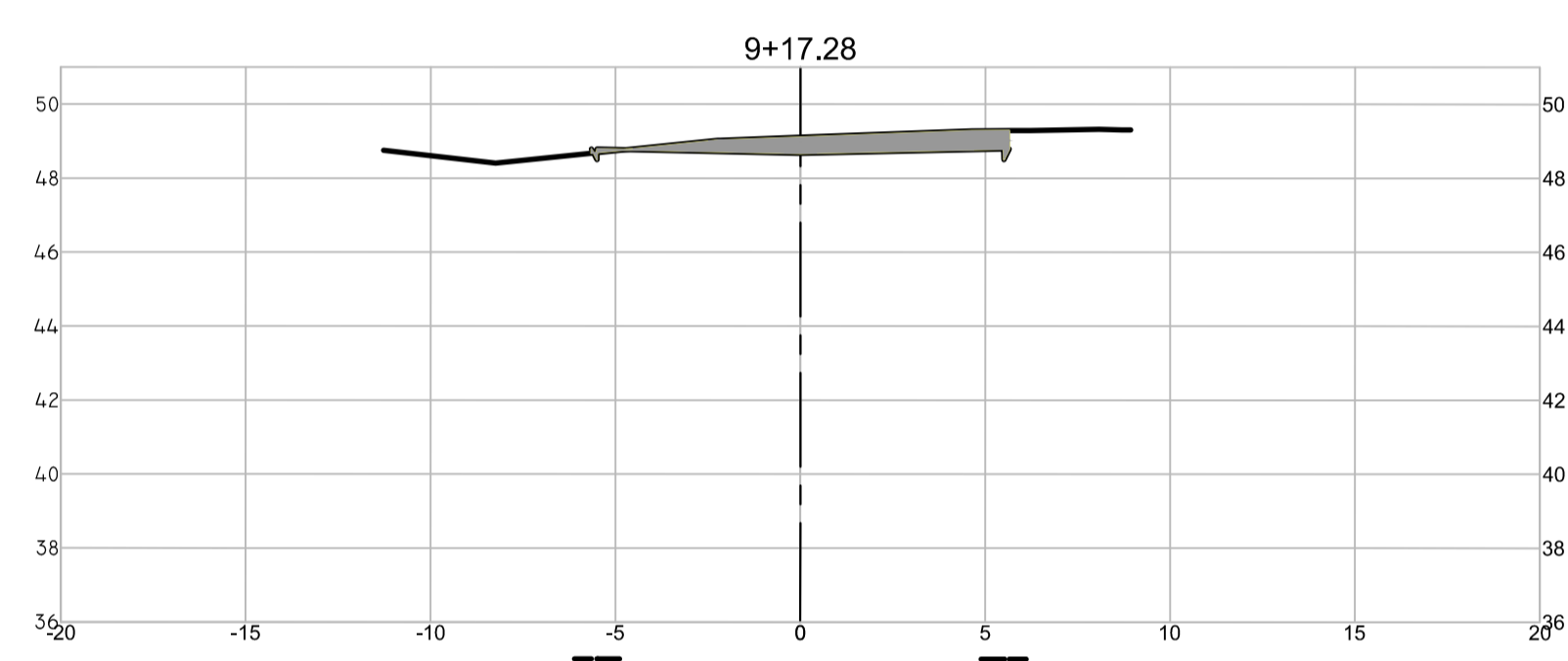
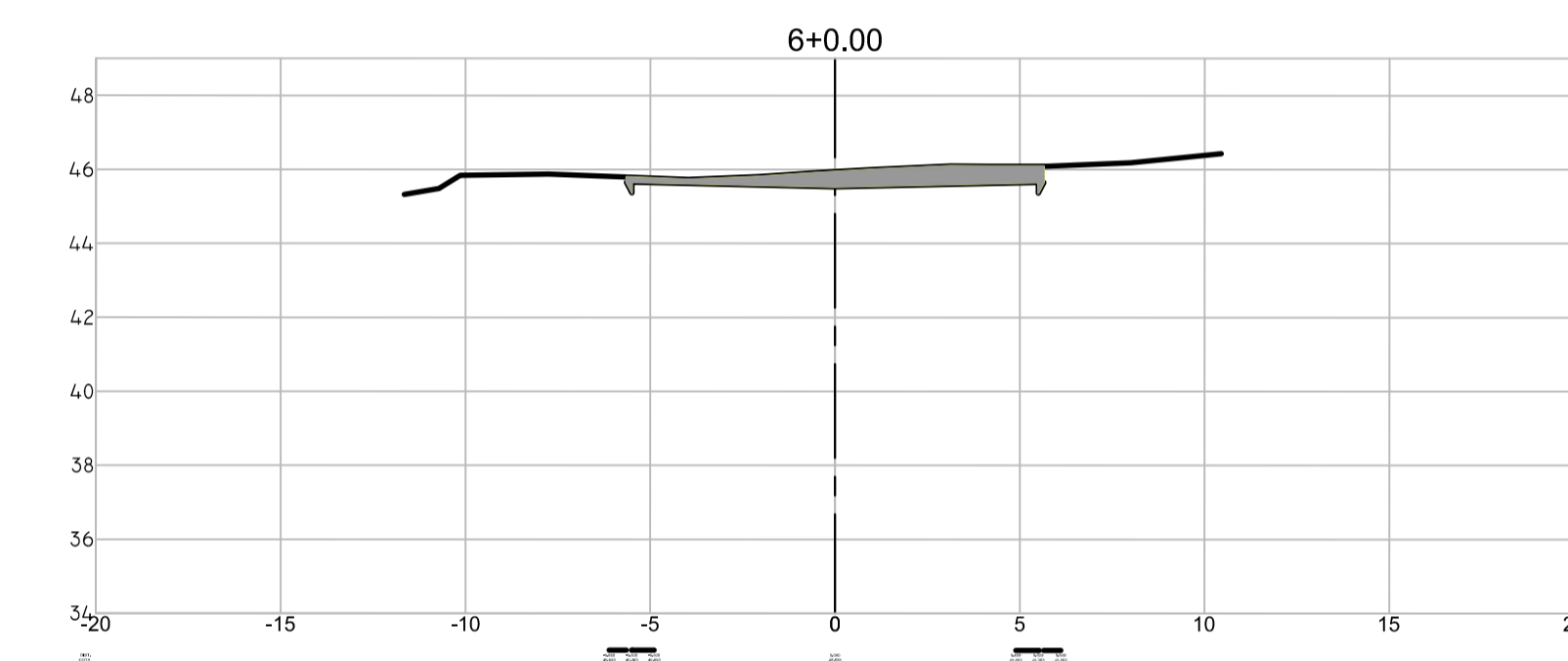


SEÇÕES TRANSVERSAIS - Rua Uruguai km 0+000 ao km 0+207  
Escala 1:250



PERFIL LONGITUDINAL - Rua Uruguai km 0+000 ao km 0+207  
Escala 1:750

VOLUME TOTAL MOVIMENTO DE TERRA							
Trecho	Estacas	Frente de Obra 01		Frente de Obra 02		Frente de Obra 03	
		Vol.Total - Corte	Vol. Total - Aterro	Vol.Total - Corte	Vol. Total - Aterro	Vol.Total - Corte	Vol. Total - Aterro
Rua Uruguai	0+000 - 9+17,28	407.32	0	223.06	0	91.18	3.87
Rua Vera Cáceres	0+000 - 0+6,03	0.00	0.00	20,26	0,00	0,00	0,00
<b>Total</b>		<b>407.32</b>	<b>0.00</b>	<b>243.32</b>	<b>0.00</b>	<b>91.18</b>	<b>3.87</b>
<b>TOTAL GERAL CORTE</b>		<b>741.82</b>					
<b>TOTAL GERAL DE ATERRAMENTO</b>		<b>3.87</b>					

**PREFEITURA MUNICIPAL DE JAGUARÃO**  
SECRETARIA PLANEJAMENTO E URBANISMO  
ESCRITORIO TECNICO

PROJETO PAV. EM BLOCO DE CONCRETO - FINISA - 557.636-71  
RUA URUGUAI  
(entre as Ruas Barão Tavares Leite e Rua Luiz Fernando Vergara)

**PROJETO GEOMÉTRICO - Terraplenagem**  
Rua Uruguai - km 0+000 ao km 0+207

RESPONSÁVEL TÉCNICO: PREFEITURA:  
Eng. Civil André Timm      Arq. Leticia Fernandes      Luiz Carlos Barreto  
CREA 107270      CAU 33469-3      Secretário de Planejamento e Urbanismo

DATA: 17/10/2022      ESCALA: indicada      PRANCHA: **G03/06**