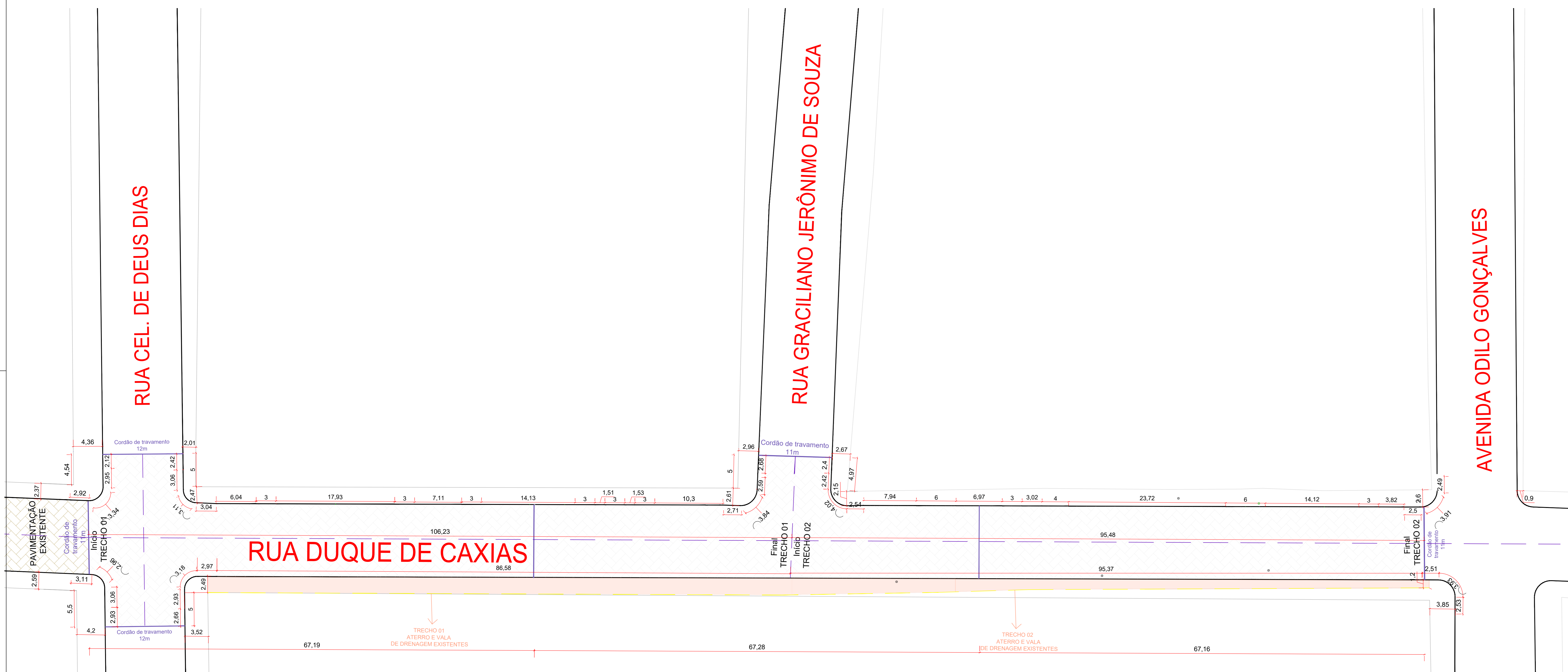
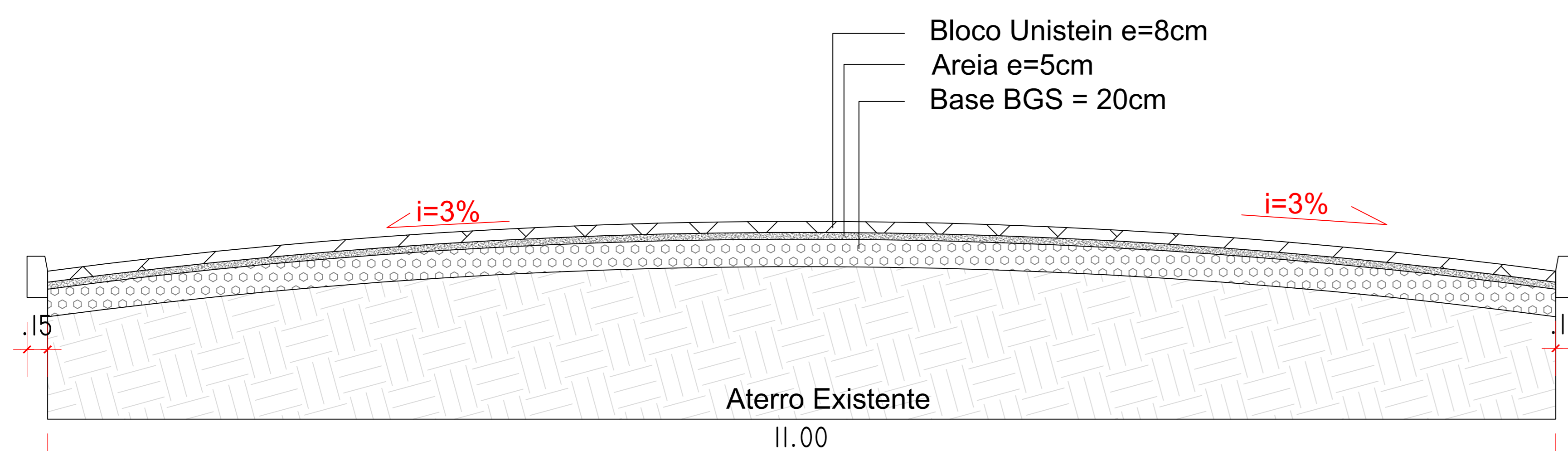


LEGENDA

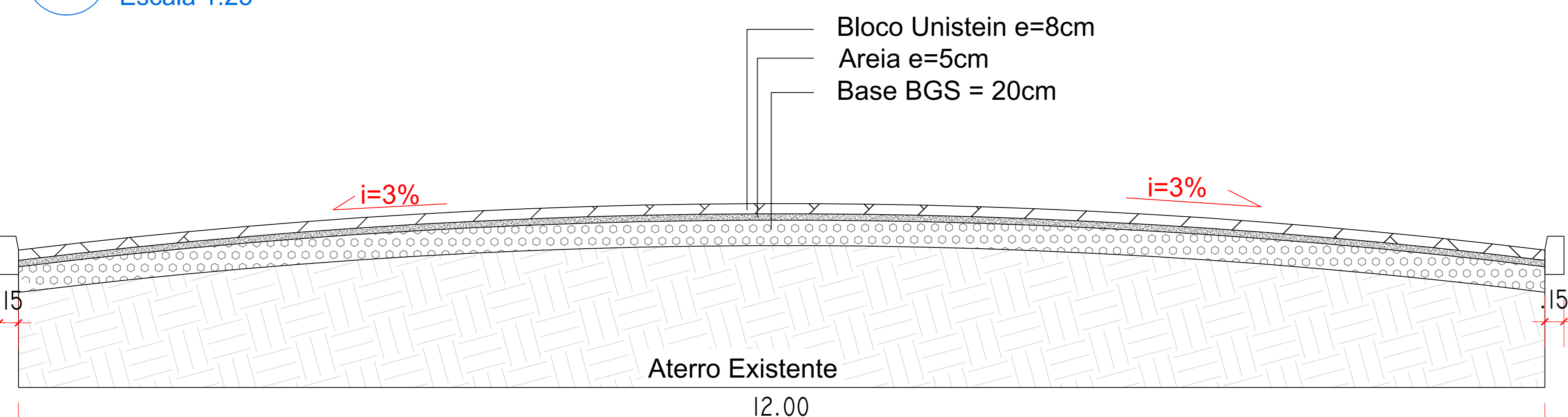
- STEIN / BLOCO DE CONCRETO (TRECHO EXISTENTE)
- SAIBRO
- STEIN / BLOCO DE CONCRETO (TRECHO A SER PAVIMENTADO)
- ATERRO E VALA DE DRENAGEM EXISTENTES
- CERCA EXISTENTE
- CORDÃO DE TRAVAMENTO
- MEIO FIO (BORDA RUA)
- EIXO DE RUA
- POSTES EXISTENTES (Equatorial Repositorar)
- ÁRVORE EXISTENTE



PROJETO GEOMÉTRICO - Trecho 01 e 02 - Rua Duque de Caxias (entre Rua Cel. Deus Dias e Avenida Odilo Gonçalves)
Escala 1:250



SEÇÃO TRANSVERSAL - Trecho 01 e 02 - Rua Duque de Caxias (entre Rua Cel. de Deus Dias e Avenida Odilo Gonçalves)
Escala 1:25



SEÇÃO TRANSVERSAL - Trecho 01 - Rua Duque de Caxias (vão da Rua Cel. de Deus Dias até os cordões de travamento da mesma)
Escala 1:25

QUANTITATIVO MEIO FIO - Curvo e Reto

TRECHO 01

Reto: (m)	Curvo: (m)
LD 101,04	10,29 LD
LE 104,24	6,14 LE
travamento 51,50	
256,78	16,43
257,00	17,00
Total Orçam:	

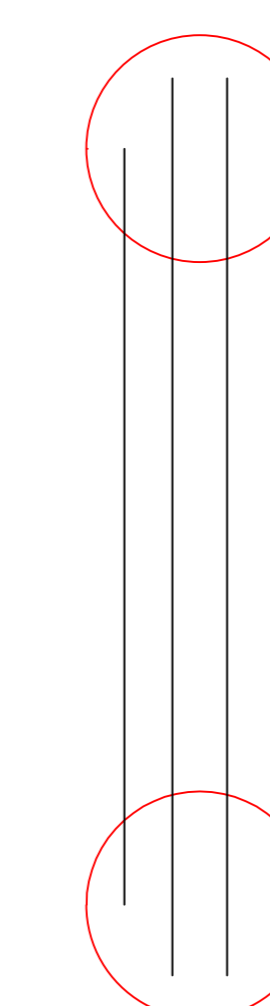
QUANTITATIVO MEIO FIO - Curvo e Reto

TRECHO 02

Reto: (m)	Curvo: (m)
LD 93,94	LD 7,98
LE 100,41	LE 3,93
travamento 27,50	
221,85	11,91
222,00	12,00
Total Orçam:	

QUANTITATIVO DE MEIO FIO

ESTACA-MARCO
Escala: 1/25

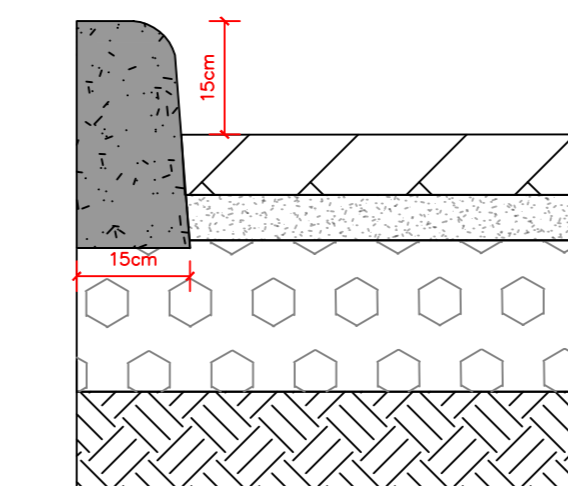


Concreto fck=20MPa = 3,14*0,15²*1 = **0,07m³**
Armação Ø8: 4*0,90*0,395= **1,42 kg**
Armação Ø5: 7*0,73*0,154= **0,79kg**



DETALHE ESTACA
Escala 1:10

Meio-fio Concreto



Bloco Concreto Unistein
Base de Areia
Base de Brita Graduada - BGS
Subleito Regularizado e Compactado

DETALHE - Meio-fio Trecho 01 e 02 - Rua Duque de Caxias (entre Rua Cel. Deus Dias e Avenida Odilo Gonçalves)
Escala 1:10



PREFEITURA MUNICIPAL DE JAGUARÃO
Secretaria de Planejamento e Urbanismo

PROJETO DE DRENAGEM, PAVIMENTAÇÃO E SINALIZAÇÃO VIÁRIA
Rua Duque de Caxias (entre Rua Cel. de Deus Dias e Avenida Odilo Gonçalves)
FINISA 0557636-71

PROJETO DE PAVIMENTAÇÃO

RESPONSÁVEIS TÉCNICOS:	PREFEITURA:	PRANCHA
Carolina Gottinari Eng. Civil CREA 228598	André Timm Eng. Civil CREA 107219	Luiz Carlos Barreto Secretário de Planejamento e Urbanismo
PROJETO:	DATA:	ESCALA:
Carolina Gottinari	julho/2023	INDICADA

02/05

Autorização para uso: CAROLINA GOTTINARI e ANDRÉ TIMM - INSCRIÇÃO Nº 228598 e 107219, respectivamente. Para qualquer dúvida, contatar o escritório de planejamento e urbanismo da Prefeitura Municipal de Jaguarão.



VERIFICAÇÃO DAS ASSINATURAS



Código para verificação: 6E1B-E74D-3325-4C86

Este documento foi assinado digitalmente pelos seguintes signatários nas datas indicadas:

- ✓ CAROLINA BATISTA DA SILVA GOTTINARI (CPF 032.744.930-66) em 05/07/2023 10:20:57 (GMT-03:00)
Papel: Assinante
Emitido por: Sub-Autoridade Certificadora 1Doc (Assinatura 1Doc)

- ✓ ANDRÉ DE OLIVEIRA TIMM (CPF 564.714.830-15) em 05/07/2023 10:58:35 (GMT-03:00)
Papel: Assinante
Emitido por: Sub-Autoridade Certificadora 1Doc (Assinatura 1Doc)

- ✓ LUIZ CARLOS BARRETO (CPF 260.660.840-20) em 05/07/2023 13:46:26 (GMT-03:00)
Papel: Assinante
Emitido por: Sub-Autoridade Certificadora 1Doc (Assinatura 1Doc)

Para verificar a validade das assinaturas, acesse a Central de Verificação por meio do link:

<https://jaguarao.1doc.com.br/verificacao/6E1B-E74D-3325-4C86>