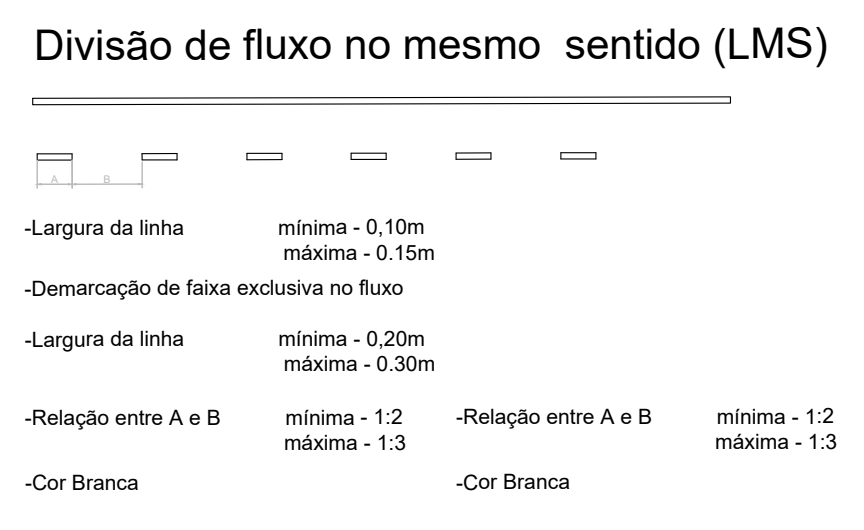
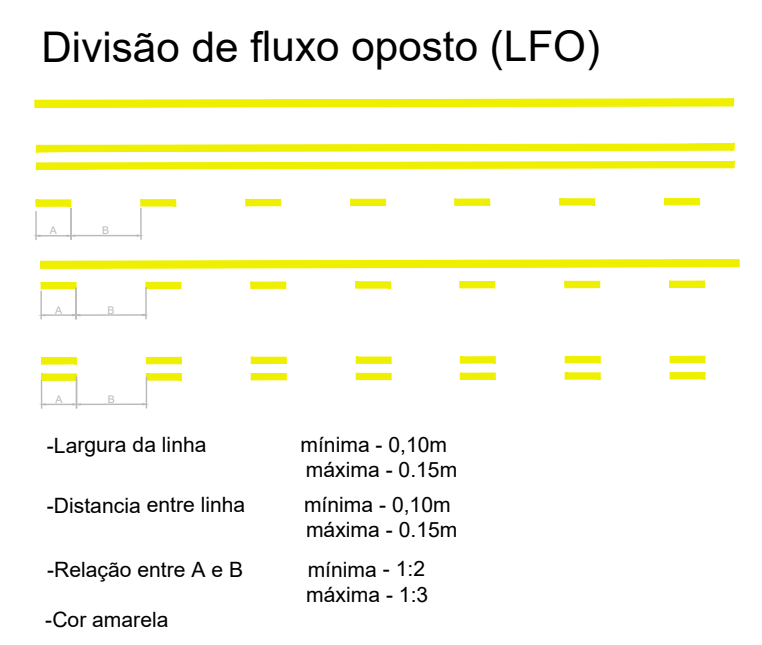



PROJETO DE SINALIZAÇÃO - CORREDOR DAS TROPAS - km 0+000 ao km 0+208 (Frente de Obra 1 e 2)  
Escala 1:250



PLACA	DESCRIÇÃO	QUANTIDADE		
		FO 01	FO 02	TOTAL
---	SINALIZAÇÃO HORIZONTAL - COR BRANCA Linha de Bordo e Divisão de Fluxo - cor branca (m²)	31,57m²	30,52m²	62,09m²
---	SINALIZAÇÃO HORIZONTAL - COR AMARELA Linha de Bordo e Divisão de Fluxo - cor amarela (m²)	5,40m²	5,10m²	10,50m²
---	SINALIZAÇÃO HORIZONTAL - COR BRANCA Pintura de meio-fio - cor branca (m)	211m	206m	417m
---	PLACA NOMENCLATURA DE RUA Dimensões 0,45x0,20m	2	0	2



**PREFEITURA MUNICIPAL DE JAGUARÃO**  
SECRETARIA PLANEJAMENTO E URBANISMO  
ESCRITÓRIO TÉCNICO

---

**MACRODRENAGEM**  
Corredor das Tropas (entre as Ruas Joaquim C. e Pedro Franco)

---

**PROJETO DE SINALIZAÇÃO**  
FRENTE DE OBRA - Trechos 1 - 2

---

RESPONSÁVEIS TÉCNICOS:		PREFEITURA:
Arq. Urb Leticia Fernandes CAU 33469-3	Eng. Civil André Timm CREA/R 107270	Luiz Carlos Barreto Secretário de Planejamento e Urbanismo

---

DESENHO: Arq. Urb Leticia Fernandes	DATA: 22/07/2025	ESCALA: INDICADA	PRANCHA <b>04/04</b>
--	---------------------	---------------------	-------------------------